

Графическое описание местоположения публичного сервитута

(обзорная схема)

Приложение

УТВЕРЖДЕНО

Постановлением администрации
Энгельсского муниципального района

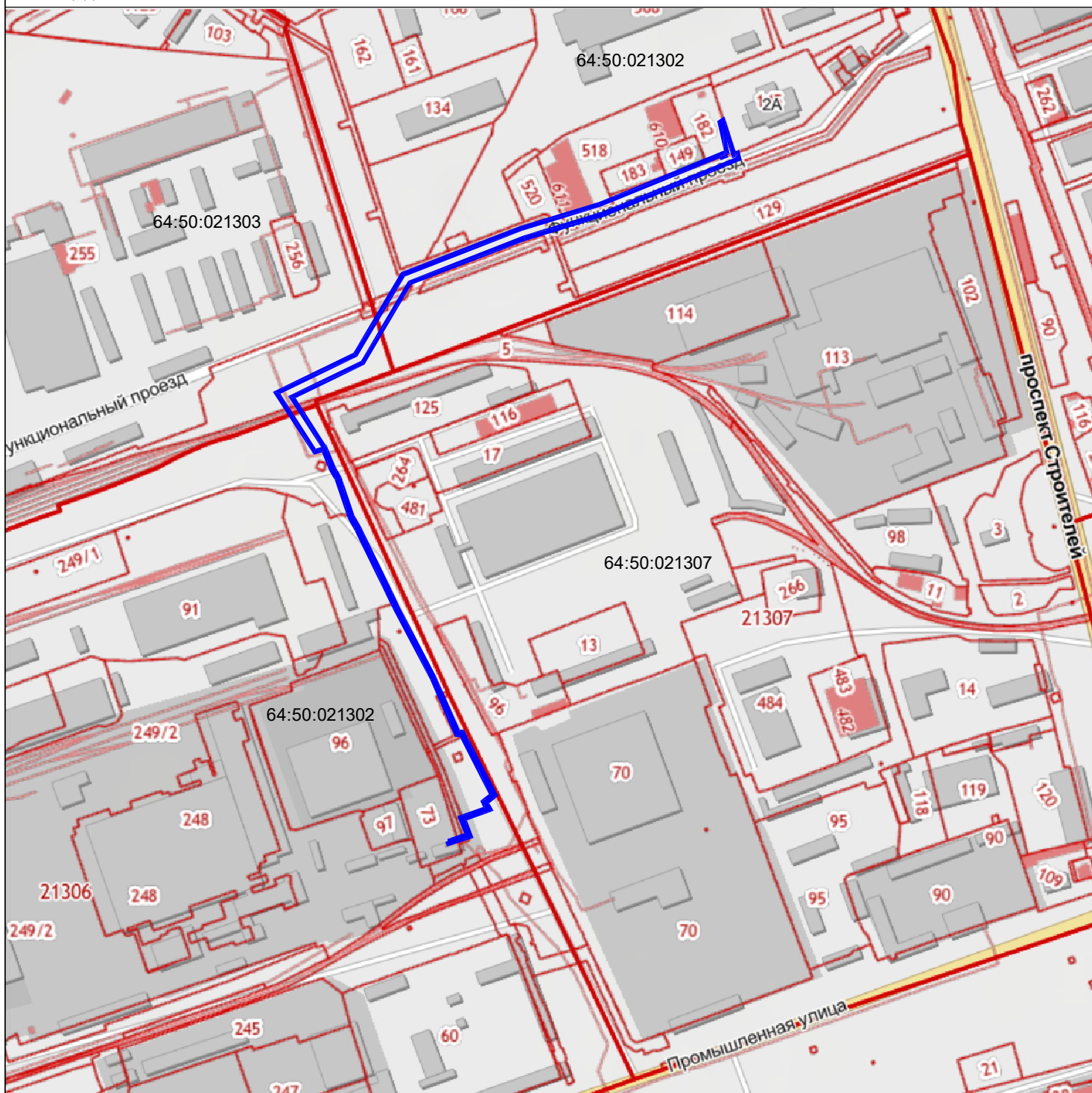
от " 26 " 11 2021 г. № 4379

Объект: ЛЭП 6 кВ от ПС Индустриальная до ГНС-21 на земельном участке по адресу: Саратовская область, г.Энгельс, Промзона, Функциональный проезд



Местоположение: Саратовская область, г.Энгельс, Промзона, Функциональный проезд

Использование: размещение объектов электроснабжения

Площадь: 6803 кв.м



Используемые условные знаки и обозначения:

-  - граница кадастрового квартала
-  - проектная граница публичного сервитута

Масштаб б/м

Графическое описание местоположения публичного сервитута

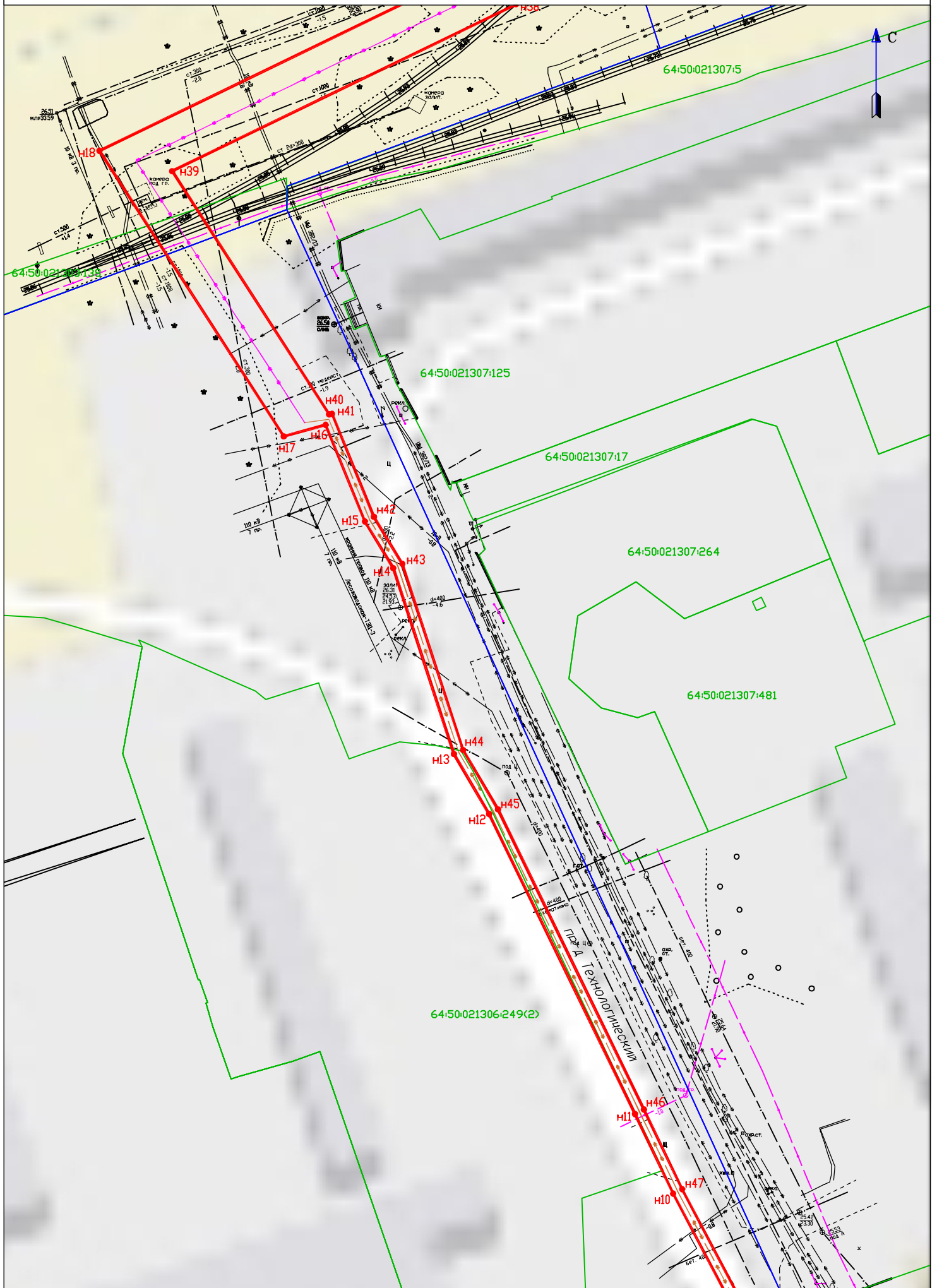
Схема расположения границ публичного сервитута
лист 1



Графическое описание местоположения публичного сервитута

Схема расположения границ публичного сервитута

лист 2



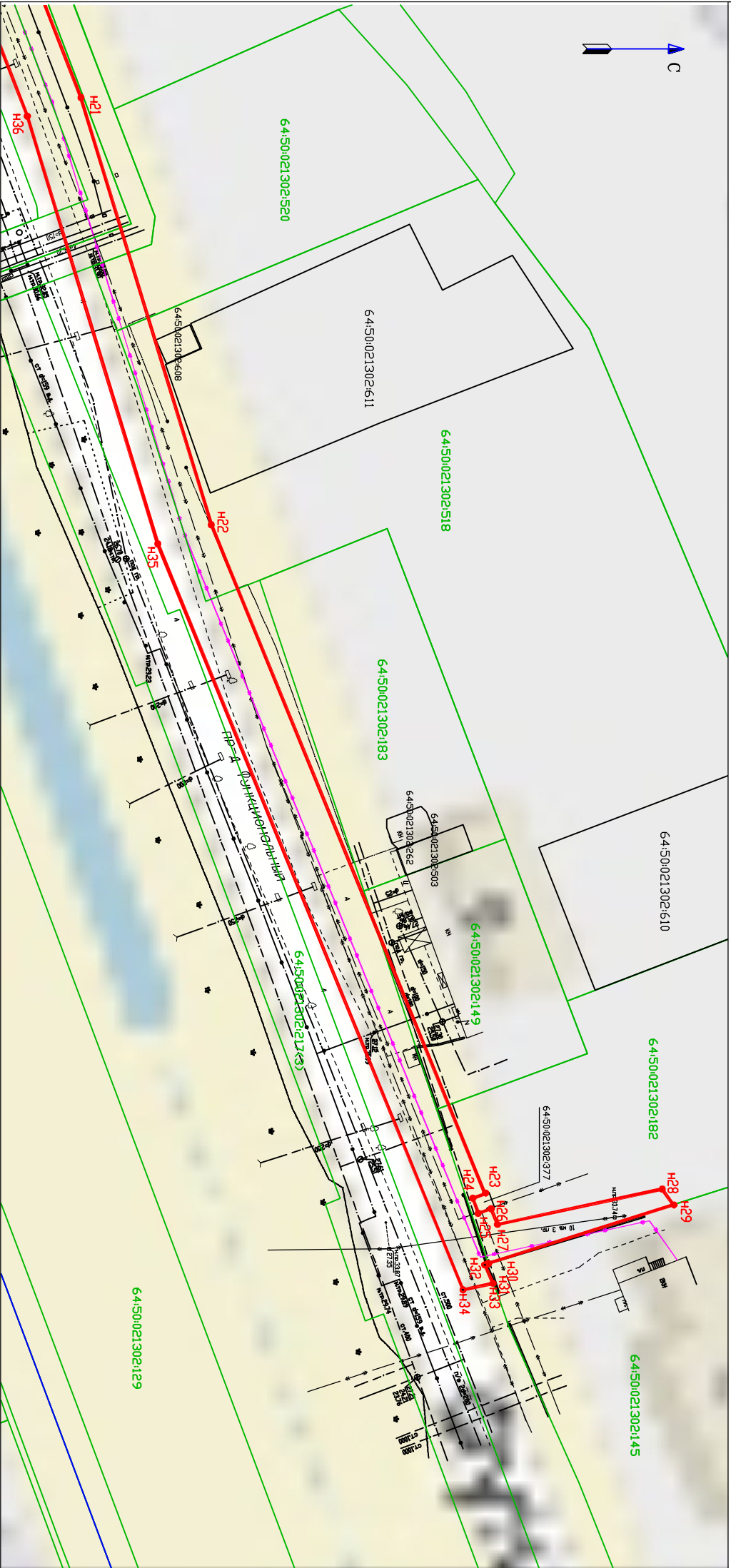
Графическое описание местоположения публичного сервитута

Схема расположения границ публичного сервитута
Лист 3



Графическое описание местоположения границ публичного сервитута

Схема расположения границ публичного сервитута Лист 4



Использовать условные знаки и обозначения:

- линия электропередачи В/Г-6 кВ
 - линия электропередачи К/Г-6 кВ
 - H40
 - обозначение характерных точек границ сервитута
 - проектная граница публичного сервитута
 - граница и кадастровый номер земельного участка по сведениям ЕГРН
- 64:50:000000:00