

УТВЕРЖДЕНО

постановлением администрации Энгельского

муниципального района

от

№

ГРАФИЧЕСКОЕ ОПИСАНИЕ МЕСТОПОЛОЖЕНИЕ ГРАНИЦ ПУБЛИЧНОГО СЕРВИТУТА (Обзорная схема)

Объект: "Газопровод межпоселковый от с. Новая Терновка до с. Подгорное Энгельского района"

Местоположение: Саратовская область, р-н Энгельский, Терновское муниципальное образование, тер АО "Терновское"

Использование:

Площадь: 46442 кв. м

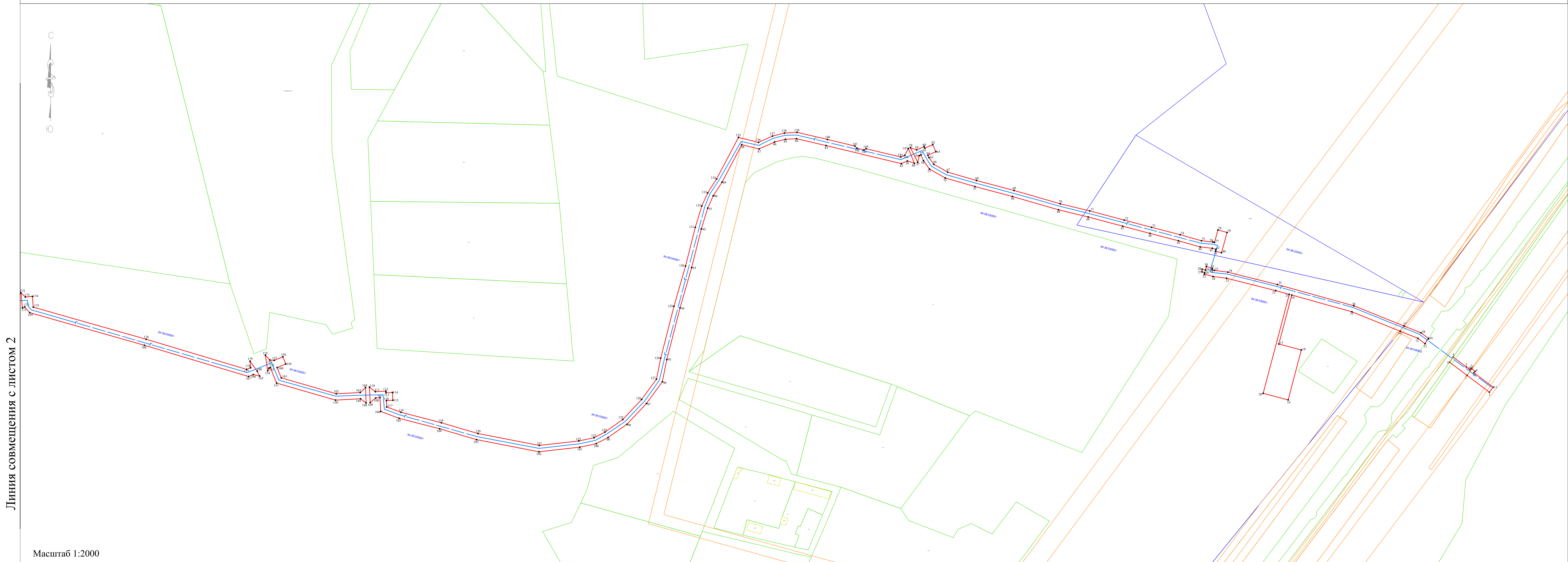


Условные обозначения:

- Проектируемый газопровод;
- Проектные границы образуемого публичного сервитута S=46442 кв.м;

ГРАФИЧЕСКОЕ ОПИСАНИЕ МЕСТОПОЛОЖЕНИЕ ГРАНИЦ ПУБЛИЧНОГО СЕРВИТУТА по объекту "Газопровод межпоселковый от с. Новая Терновка до с. Подгорное Энгельского района"

СХЕМА РАСПОЛОЖЕНИЯ ГРАНИЦ ПУБЛИЧНОГО СЕРВИТУТА

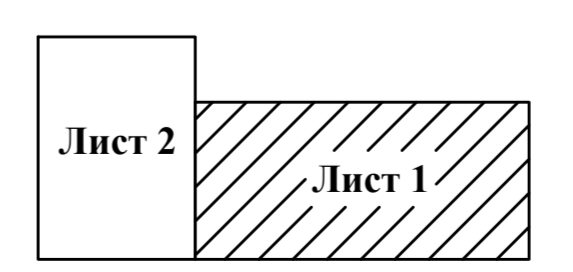


Линия совмещения с листом 2

Масштаб 1:2000

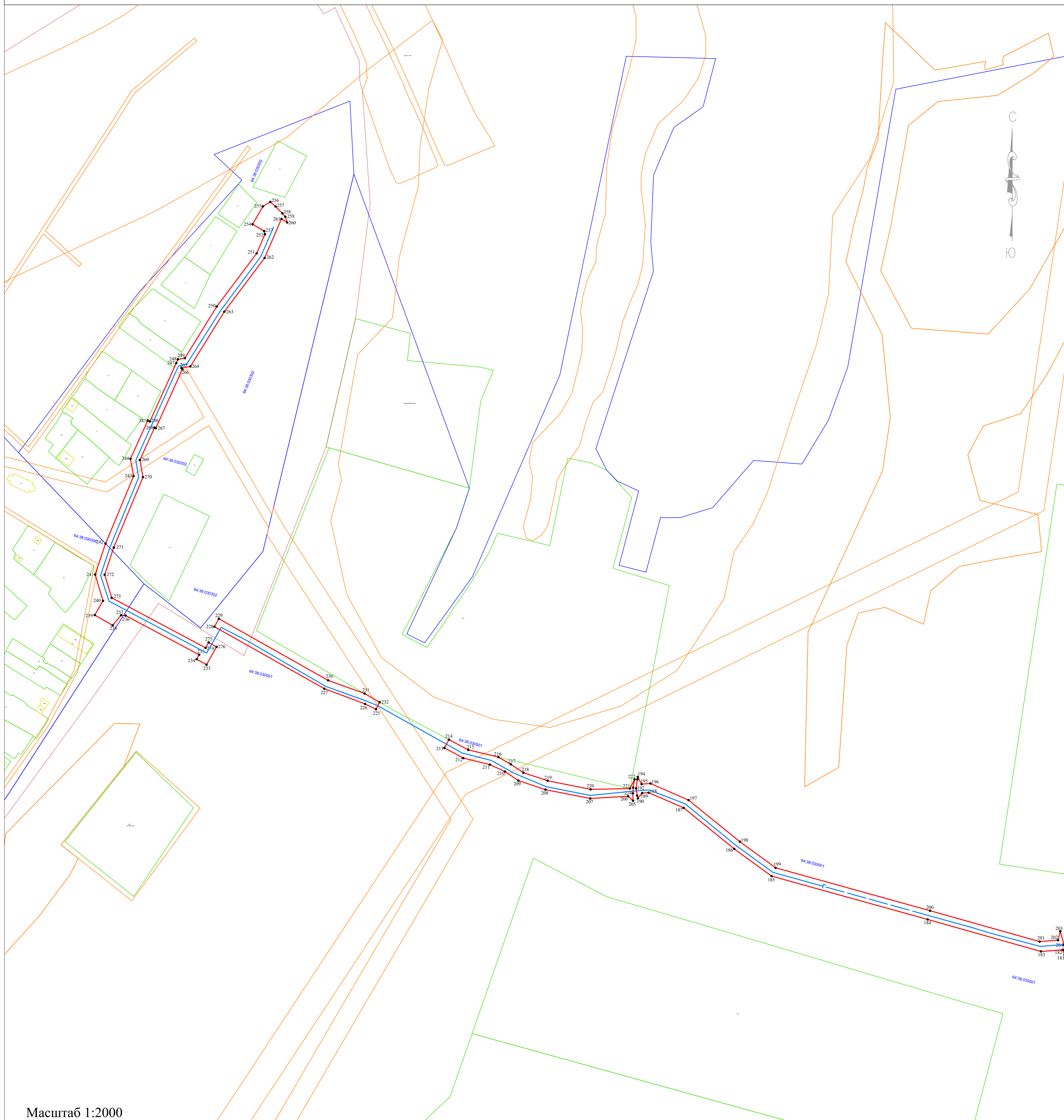
- Условные обозначения:**
- Проектируемый газопровод;
 - Проектные границы образуемого публичного сервитута S=46442 кв.м;
 - Границы земельных участков по сведениям из ЕГРН;
 - Границы кадастрового квартала;
 - Границы зон с особыми условиями использования территории;
 - Объекты капитального строительства;
 - Границы населенных пунктов;
 - 64.38.030001 - Обозначение кадастрового квартала;
 - 1 - Обозначение характерной точки публичного сервитута.

Схема совмещения листов



ГРАФИЧЕСКОЕ ОПИСАНИЕ МЕСТОПОЛОЖЕНИЕ ГРАНИЦ ПУБЛИЧНОГО СЕРВИТУТА по объекту "Газопровод межпоселковый от с. Новая Терновка до с. Подгорное Энгельского района"

СХЕМА РАСПОЛОЖЕНИЯ ГРАНИЦ ПУБЛИЧНОГО СЕРВИТУТА

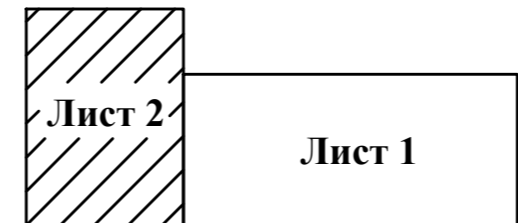


Масштаб 1:2000

Условные обозначения:

- Проектируемый газопровод;
- Проектные границы образуемого публичного сервитута S=46442 кв.м;
- Границы земельных участков по сведениям из ЕГРН;
- Границы кадастрового квартала;
- Границы зон с особыми условиями использования территории;
- Объекты капитального строительства;
- Границы населенных пунктов;
- 64-38-030601 - Обозначение кадастрового квартала;
- 1 - Обозначение характерной точки публичного сервитута.

Схема совмещения листов



Описание границ публичного сервитута				
Местоположение публичного сервитута: Саратовская область, р-н Энгельсский, Терновское муниципальное образование, тер АО "Терновское"				
Система координат МСК-64, зона 2				
Обозначение характерных точек границ	Координаты, м		Средняя квадратическая погрешность положения характерной точки (M _t), м	Метод определения координат характерной точки
	X	Y		
1	2	3	4	5
1	472969.63	2298392.44	0.10	Метод спутниковых геодезических измерений (определений)
2	472995.70	2298357.87	0.10	Метод спутниковых геодезических измерений (определений)
3	473016.02	2298330.89	0.10	Метод спутниковых геодезических измерений (определений)
4	473023.95	2298336.49	0.10	Метод спутниковых геодезических измерений (определений)
5	473008.68	2298356.77	0.10	Метод спутниковых геодезических измерений (определений)
6	473004.43	2298362.40	0.10	Метод спутниковых геодезических измерений (определений)
7	473006.73	2298364.25	0.10	Метод спутниковых геодезических измерений (определений)
8	473006.07	2298365.06	0.10	Метод спутниковых геодезических измерений (определений)
9	473001.84	2298370.32	0.10	Метод спутниковых геодезических измерений (определений)
10	472999.70	2298368.61	0.10	Метод спутниковых геодезических измерений (определений)
11	472977.39	2298398.31	0.10	Метод спутниковых геодезических измерений (определений)
12	473044.70	2298292.80	0.10	Метод спутниковых геодезических измерений (определений)
13	473053.01	2298281.77	0.10	Метод спутниковых геодезических измерений (определений)
14	473064.04	2298254.32	0.10	Метод спутниковых геодезических измерений (определений)
15	473094.10	2298179.52	0.10	Метод спутниковых геодезических измерений (определений)
16	473119.97	2298086.45	0.10	Метод спутниковых геодезических измерений (определений)
17	473044.19	2298066.45	0.10	Метод спутниковых геодезических измерений (определений)
18	473035.00	2298101.25	0.10	Метод спутниковых геодезических измерений (определений)
19	472957.65	2298080.83	0.10	Метод спутниковых геодезических измерений (определений)
20	472967.86	2298042.16	0.10	Метод спутниковых геодезических измерений (определений)
21	473121.04	2298082.59	0.10	Метод спутниковых геодезических измерений (определений)
22	473126.87	2298061.61	0.10	Метод спутниковых геодезических измерений (определений)
23	473146.05	2297985.41	0.10	Метод спутниковых геодезических измерений (определений)

24	473148.64	2297964.65	0.10	Метод спутниковых геодезических измерений (определений)
25	473152.31	2297950.97	0.10	Метод спутниковых геодезических измерений (определений)
26	473154.73	2297951.61	0.10	Метод спутниковых геодезических измерений (определений)
27	473155.82	2297947.53	0.10	Метод спутниковых геодезических измерений (определений)
28	473160.00	2297947.41	0.10	Метод спутниковых геодезических измерений (определений)
29	473158.59	2297952.64	0.10	Метод спутниковых геодезических измерений (определений)
30	473164.12	2297954.12	0.10	Метод спутниковых геодезических измерений (определений)
31	473161.44	2297963.44	0.10	Метод спутниковых геодезических измерений (определений)
32	473159.17	2297962.83	0.10	Метод спутниковых геодезических измерений (определений)
33	473158.18	2297966.51	0.10	Метод спутниковых геодезических измерений (определений)
34	473155.47	2297987.43	0.10	Метод спутниковых геодезических измерений (определений)
35	473136.25	2298064.10	0.10	Метод спутниковых геодезических измерений (определений)
36	473103.30	2298182.64	0.10	Метод спутниковых геодезических измерений (определений)
37	473071.92	2298260.72	0.10	Метод спутниковых геодезических измерений (определений)
38	473061.53	2298286.58	0.10	Метод спутниковых геодезических измерений (определений)
39	473052.82	2298298.14	0.10	Метод спутниковых геодезических измерений (определений)
40	473185.45	2297977.56	0.10	Метод спутниковых геодезических измерений (определений)
41	473188.05	2297968.22	0.10	Метод спутниковых геодезических измерений (определений)
42	473190.81	2297968.97	0.10	Метод спутниковых геодезических измерений (определений)
43	473192.40	2297963.27	0.10	Метод спутниковых геодезических измерений (определений)
44	473194.46	2297944.65	0.10	Метод спутниковых геодезических измерений (определений)
45	473204.00	2297911.04	0.10	Метод спутниковых геодезических измерений (определений)
46	473215.39	2297866.85	0.10	Метод спутниковых геодезических измерений (определений)
47	473226.62	2297824.46	0.10	Метод спутниковых геодезических измерений (определений)
48	473240.85	2297771.11	0.10	Метод спутниковых геодезических измерений (определений)
49	473251.96	2297725.08	0.10	Метод спутниковых геодезических измерений (определений)
50	473272.53	2297653.83	0.10	Метод спутниковых геодезических измерений (определений)
51	473287.95	2297595.64	0.10	Метод спутниковых геодезических измерений (определений)
52	473301.25	2297549.69	0.10	Метод спутниковых геодезических измерений (определений)
53	473315.08	2297525.32	0.10	Метод спутниковых геодезических измерений (определений)
54	473328.00	2297516.02	0.10	Метод спутниковых геодезических измерений (определений)

55	473336.92	2297512.03	0.10	Метод спутниковых геодезических измерений (определений)
56	473335.77	2297509.45	0.10	Метод спутниковых геодезических измерений (определений)
57	473325.37	2297507.08	0.10	Метод спутниковых геодезических измерений (определений)
58	473348.15	2297495.89	0.10	Метод спутниковых геодезических измерений (определений)
59	473344.64	2297505.51	0.10	Метод спутниковых геодезических измерений (определений)
60	473349.72	2297516.92	0.10	Метод спутниковых геодезических измерений (определений)
61	473347.35	2297518.01	0.10	Метод спутниковых геодезических измерений (определений)
62	473352.85	2297530.38	0.10	Метод спутниковых геодезических измерений (определений)
63	473341.88	2297535.26	0.10	Метод спутниковых геодезических измерений (определений)
64	473336.39	2297522.89	0.10	Метод спутниковых геодезических измерений (определений)
65	473332.87	2297524.47	0.10	Метод спутниковых геодезических измерений (определений)
66	473322.47	2297531.95	0.10	Метод спутниковых геодезических измерений (определений)
67	473310.25	2297553.49	0.10	Метод спутниковых геодезических измерений (определений)
68	473297.29	2297598.23	0.10	Метод спутниковых геодезических измерений (определений)
69	473281.88	2297656.41	0.10	Метод спутниковых геодезических измерений (определений)
70	473261.28	2297727.77	0.10	Метод спутниковых геодезических измерений (определений)
71	473250.25	2297773.50	0.10	Метод спутниковых геодезических измерений (определений)
72	473236.00	2297826.95	0.10	Метод спутниковых геодезических измерений (определений)
73	473224.77	2297869.31	0.10	Метод спутниковых геодезических измерений (определений)
74	473213.37	2297913.58	0.10	Метод спутниковых геодезических измерений (определений)
75	473204.01	2297946.51	0.10	Метод спутниковых геодезических измерений (определений)
76	473202.07	2297964.31	0.10	Метод спутниковых геодезических измерений (определений)
77	473201.50	2297966.76	0.10	Метод спутниковых геодезических измерений (определений)
78	473220.77	2297972.09	0.10	Метод спутниковых геодезических измерений (определений)
79	473216.86	2297986.25	0.10	Метод спутниковых геодезических измерений (определений)
80	473323.98	2297501.99	0.10	Метод спутниковых геодезических измерений (определений)
81	473327.58	2297491.04	0.10	Метод спутниковых геодезических измерений (определений)
82	473323.43	2297481.71	0.10	Метод спутниковых геодезических измерений (определений)
83	473351.39	2297365.12	0.10	Метод спутниковых геодезических измерений (определений)
84	473362.08	2297319.39	0.10	Метод спутниковых геодезических измерений (определений)
85	473361.14	2297302.21	0.10	Метод спутниковых геодезических измерений (определений)

86	473356.91	2297285.38	0.10	Метод спутниковых геодезических измерений (определений)
87	473346.08	2297261.50	0.10	Метод спутниковых геодезических измерений (определений)
88	473352.76	2297234.56	0.10	Метод спутниковых геодезических измерений (определений)
89	473294.70	2297203.97	0.10	Метод спутниковых геодезических измерений (определений)
90	473273.64	2297190.34	0.10	Метод спутниковых геодезических измерений (определений)
91	473254.58	2297181.82	0.10	Метод спутниковых геодезических измерений (определений)
92	473222.25	2297171.94	0.10	Метод спутниковых геодезических измерений (определений)
93	473162.49	2297156.93	0.10	Метод спутниковых геодезических измерений (определений)
94	473100.05	2297138.98	0.10	Метод спутниковых геодезических измерений (определений)
95	473020.17	2297118.53	0.10	Метод спутниковых геодезических измерений (определений)
96	472985.82	2297111.59	0.10	Метод спутниковых геодезических измерений (определений)
97	472952.18	2297087.01	0.10	Метод спутниковых геодезических измерений (определений)
98	472919.88	2297056.63	0.10	Метод спутниковых геодезических измерений (определений)
99	472899.51	2297027.60	0.10	Метод спутниковых геодезических измерений (определений)
100	472889.88	2297009.13	0.10	Метод спутниковых геодезических измерений (определений)
101	472884.53	2296983.65	0.10	Метод спутниковых геодезических измерений (определений)
102	472877.41	2296920.52	0.10	Метод спутниковых геодезических измерений (определений)
103	472896.18	2296823.83	0.10	Метод спутниковых геодезических измерений (определений)
104	472912.97	2296766.74	0.10	Метод спутниковых геодезических измерений (определений)
105	472929.24	2296703.80	0.10	Метод спутниковых геодезических измерений (определений)
106	472939.89	2296675.37	0.10	Метод спутниковых геодезических измерений (определений)
107	472961.03	2296674.21	0.10	Метод спутниковых геодезических измерений (определений)
108	472960.67	2296667.61	0.10	Метод спутниковых геодезических измерений (определений)
109	472953.46	2296659.08	0.10	Метод спутниковых геодезических измерений (определений)
110	472977.43	2296657.92	0.10	Метод спутниковых геодезических измерений (определений)
111	472970.36	2296667.09	0.10	Метод спутниковых геодезических измерений (определений)
112	472971.23	2296683.37	0.10	Метод спутниковых геодезических измерений (определений)
113	472968.62	2296683.51	0.10	Метод спутниковых геодезических измерений (определений)
114	472969.17	2296693.59	0.10	Метод спутниковых геодезических измерений (определений)
115	472957.19	2296694.20	0.10	Метод спутниковых геодезических измерений (определений)
116	472956.67	2296684.17	0.10	Метод спутниковых геодезических измерений (определений)

117	472946.75	2296684.71	0.10	Метод спутниковых геодезических измерений (определений)
118	472938.51	2296706.72	0.10	Метод спутниковых геодезических измерений (определений)
119	472922.32	2296769.33	0.10	Метод спутниковых геодезических измерений (определений)
120	472905.62	2296826.12	0.10	Метод спутниковых геодезических измерений (определений)
121	472887.22	2296920.91	0.10	Метод спутниковых геодезических измерений (определений)
122	472894.12	2296982.11	0.10	Метод спутниковых геодезических измерений (определений)
123	472899.10	2297005.83	0.10	Метод спутниковых геодезических измерений (определений)
124	472907.82	2297022.55	0.10	Метод спутниковых геодезических измерений (определений)
125	472927.25	2297050.24	0.10	Метод спутниковых геодезических измерений (определений)
126	472958.39	2297079.54	0.10	Метод спутниковых геодезических измерений (определений)
127	472989.83	2297102.50	0.10	Метод спутниковых геодезических измерений (определений)
128	473022.34	2297109.07	0.10	Метод спутниковых геодезических измерений (определений)
129	473102.59	2297129.61	0.10	Метод спутниковых геодезических измерений (определений)
130	473165.01	2297147.56	0.10	Метод спутниковых геодезических измерений (определений)
131	473224.85	2297162.59	0.10	Метод спутниковых геодезических измерений (определений)
132	473258.00	2297172.73	0.10	Метод спутниковых геодезических измерений (определений)
133	473278.10	2297181.80	0.10	Метод спутниковых геодезических измерений (определений)
134	473299.59	2297195.58	0.10	Метод спутниковых геодезических измерений (определений)
135	473364.00	2297229.51	0.10	Метод спутниковых геодезических измерений (определений)
136	473356.30	2297260.56	0.10	Метод спутниковых геодезических измерений (определений)
137	473366.11	2297282.17	0.10	Метод спутниковых геодезических измерений (определений)
138	473370.77	2297300.75	0.10	Метод спутниковых геодезических измерений (определений)
139	473371.84	2297320.24	0.10	Метод спутниковых геодезических измерений (определений)
140	473360.83	2297367.35	0.10	Метод спутниковых геодезических измерений (определений)
141	473350.68	2297409.69	0.10	Метод спутниковых геодезических измерений (определений)
142	473347.33	2297412.96	0.10	Метод спутниковых геодезических измерений (определений)
143	473344.70	2297423.90	0.10	Метод спутниковых геодезических измерений (определений)
144	473346.48	2297427.18	0.10	Метод спутниковых геодезических измерений (определений)
145	473333.63	2297480.78	0.10	Метод спутниковых геодезических измерений (определений)
146	473336.45	2297487.10	0.10	Метод спутниковых геодезических измерений (определений)
147	473346.79	2297492.57	0.10	Метод спутниковых геодезических измерений (определений)

148	472952.89	2296652.70	0.10	Метод спутниковых геодезических измерений (определений)
149	472959.43	2296644.21	0.10	Метод спутниковых геодезических измерений (определений)
150	472957.36	2296605.43	0.10	Метод спутниковых геодезических измерений (определений)
151	472983.79	2296514.15	0.10	Метод спутниковых геодезических измерений (определений)
152	473007.80	2296504.44	0.10	Метод спутниковых геодезических измерений (определений)
153	473006.87	2296502.17	0.10	Метод спутниковых геодезических измерений (определений)
154	473002.85	2296500.36	0.10	Метод спутниковых геодезических измерений (определений)
155	473026.87	2296496.80	0.10	Метод спутниковых геодезических измерений (определений)
156	473019.49	2296503.75	0.10	Метод спутниковых геодезических измерений (определений)
157	473018.87	2296510.42	0.10	Метод спутниковых геодезических измерений (определений)
158	473024.42	2296523.81	0.10	Метод спутниковых геодезических измерений (определений)
159	473013.32	2296528.37	0.10	Метод спутниковых геодезических измерений (определений)
160	473007.75	2296514.92	0.10	Метод спутниковых геодезических измерений (определений)
161	472991.79	2296521.38	0.10	Метод спутниковых геодезических измерений (определений)
162	472967.13	2296606.55	0.10	Метод спутниковых геодезических измерений (определений)
163	472969.11	2296643.69	0.10	Метод спутниковых геодезических измерений (определений)
164	472976.87	2296651.86	0.10	Метод спутниковых геодезических измерений (определений)
165	472994.56	2296487.90	0.10	Метод спутниковых геодезических измерений (определений)
166	472996.91	2296477.92	0.10	Метод спутниковых геодезических измерений (определений)
167	472993.92	2296470.65	0.10	Метод спутниковых геодезических измерений (определений)
168	473042.27	2296309.38	0.10	Метод спутниковых геодезических измерений (определений)
169	473092.69	2296131.88	0.10	Метод спутниковых геодезических измерений (определений)
170	473101.62	2296123.92	0.10	Метод спутниковых геодезических измерений (определений)
171	473100.08	2296120.48	0.10	Метод спутниковых геодезических измерений (определений)
172	473123.30	2296118.14	0.10	Метод спутниковых геодезических измерений (определений)
173	473117.03	2296125.00	0.10	Метод спутниковых геодезических измерений (определений)
174	473117.88	2296136.02	0.10	Метод спутниковых геодезических измерений (определений)
175	473101.25	2296137.25	0.10	Метод спутниковых геодезических измерений (определений)
176	473051.58	2296312.10	0.10	Метод спутниковых геодезических измерений (определений)
177	473004.93	2296467.69	0.10	Метод спутниковых геодезических измерений (определений)
178	473007.45	2296473.93	0.10	Метод спутниковых геодезических измерений (определений)

179	473017.67	2296473.00	0.10	Метод спутниковых геодезических измерений (определений)
180	473002.09	2296484.07	0.10	Метод спутниковых геодезических измерений (определений)
181	473099.98	2296115.75	0.10	Метод спутниковых геодезических измерений (определений)
182	473105.50	2296113.84	0.10	Метод спутниковых геодезических измерений (определений)
183	473103.82	2296090.56	0.10	Метод спутниковых геодезических измерений (определений)
184	473137.89	2295969.72	0.10	Метод спутниковых геодезических измерений (определений)
185	473184.12	2295803.28	0.10	Метод спутниковых геодезических измерений (определений)
186	473213.18	2295763.55	0.10	Метод спутниковых геодезических измерений (определений)
187	473256.91	2295709.60	0.10	Метод спутниковых геодезических измерений (определений)
188	473273.11	2295672.23	0.10	Метод спутниковых геодезических измерений (определений)
189	473272.70	2295665.33	0.10	Метод спутниковых геодезических измерений (определений)
190	473266.97	2295660.76	0.10	Метод спутниковых геодезических измерений (определений)
191	473269.95	2295659.97	0.10	Метод спутниковых геодезических измерений (определений)
192	473277.68	2295658.88	0.10	Метод спутниковых геодезических измерений (определений)
193	473287.34	2295660.14	0.10	Метод спутниковых геодезических измерений (определений)
194	473289.90	2295660.65	0.10	Метод спутниковых геодезических измерений (определений)
192	473282.21	2295664.69	0.10	Метод спутниковых геодезических измерений (определений)
196	473282.94	2295674.13	0.10	Метод спутниковых геодезических измерений (определений)
197	473265.19	2295714.80	0.10	Метод спутниковых геодезических измерений (определений)
198	473220.87	2295769.47	0.10	Метод спутниковых геодезических измерений (определений)
199	473192.99	2295807.58	0.10	Метод спутниковых геодезических измерений (определений)
200	473147.23	2295972.33	0.10	Метод спутниковых геодезических измерений (определений)
201	473114.27	2296089.22	0.10	Метод спутниковых геодезических измерений (определений)
202	473115.78	2296108.80	0.10	Метод спутниковых геодезических измерений (определений)
203	473125.31	2296111.23	0.10	Метод спутниковых геодезических измерений (определений)
204	473110.63	2296115.21	0.10	Метод спутниковых геодезических измерений (определений)
205	473264.54	2295655.61	0.10	Метод спутниковых геодезических измерений (определений)
206	473269.30	2295650.29	0.10	Метод спутниковых геодезических измерений (определений)
207	473266.89	2295609.90	0.10	Метод спутниковых геодезических измерений (определений)
208	473276.36	2295562.21	0.10	Метод спутниковых геодезических измерений (определений)
209	473285.98	2295533.35	0.10	Метод спутниковых геодезических измерений (определений)

210	473295.66	2295519.07	0.10	Метод спутниковых геодезических измерений (определений)
211	473302.98	2295502.95	0.10	Метод спутниковых геодезических измерений (определений)
212	473309.98	2295474.63	0.10	Метод спутниковых геодезических измерений (определений)
213	473320.86	2295454.39	0.10	Метод спутниковых геодезических измерений (определений)
214	473329.70	2295459.21	0.10	Метод спутниковых геодезических измерений (определений)
215	473318.71	2295479.92	0.10	Метод спутниковых геодезических измерений (определений)
216	473311.04	2295511.96	0.10	Метод спутниковых геодезических измерений (определений)
217	473303.32	2295525.21	0.10	Метод спутниковых геодезических измерений (определений)
218	473294.44	2295538.64	0.10	Метод спутниковых геодезических измерений (определений)
219	473285.80	2295564.56	0.10	Метод спутниковых геодезических измерений (определений)
220	473276.63	2295610.30	0.10	Метод спутниковых геодезических измерений (определений)
221	473277.46	2295652.31	0.10	Метод спутниковых геодезических измерений (определений)
222	473287.19	2295657.18	0.10	Метод спутниковых геодезических измерений (определений)
223	473278.51	2295655.72	0.10	Метод спутниковых геодезических измерений (определений)
224	473272.37	2295655.46	0.10	Метод спутниковых геодезических измерений (определений)
225	473362.06	2295381.46	0.10	Метод спутниковых геодезических измерений (определений)
226	473367.61	2295370.03	0.10	Метод спутниковых геодезических измерений (определений)
227	473383.85	2295326.68	0.10	Метод спутниковых геодезических измерений (определений)
228	473450.10	2295209.19	0.10	Метод спутниковых геодезических измерений (определений)
229	473458.57	2295213.91	0.10	Метод спутниковых геодезических измерений (определений)
230	473392.84	2295330.49	0.10	Метод спутниковых геодезических измерений (определений)
231	473378.81	2295369.35	0.10	Метод спутниковых геодезических измерений (определений)
232	473369.51	2295385.36	0.10	Метод спутниковых геодезических измерений (определений)
233	473409.55	2295200.74	0.10	Метод спутниковых геодезических измерений (определений)
234	473415.40	2295190.26	0.10	Метод спутниковых геодезических измерений (определений)
235	473420.19	2295192.94	0.10	Метод спутниковых геодезических измерений (определений)
236	473367.74	2295369.79	0.10	Метод спутниковых геодезических измерений (определений)
237	473383.99	2295326.43	0.10	Метод спутниковых геодезических измерений (определений)
238	473451.52	2295100.65	0.10	Метод спутниковых геодезических измерений (определений)
239	473462.45	2295081.56	0.10	Метод спутниковых геодезических измерений (определений)
240	473477.71	2295090.41	0.10	Метод спутниковых геодезических измерений (определений)

241	473505.72	2295081.95	0.10	Метод спутниковых геодезических измерений (определений)
242	473538.73	2295093.06	0.10	Метод спутниковых геодезических измерений (определений)
243	473610.67	2295122.94	0.10	Метод спутниковых геодезических измерений (определений)
244	473629.21	2295119.67	0.10	Метод спутниковых геодезических измерений (определений)
245	473670.01	2295138.10	0.10	Метод спутниковых геодезических измерений (определений)
246	473668.98	2295140.37	0.10	Метод спутниковых геодезических измерений (определений)
247	473731.19	2295168.48	0.10	Метод спутниковых геодезических измерений (определений)
248	473735.16	2295170.31	0.10	Метод спутниковых геодезических измерений (определений)
249	473736.46	2295177.64	0.10	Метод спутниковых геодезических измерений (определений)
250	473791.52	2295211.72	0.10	Метод спутниковых геодезических измерений (определений)
251	473848.20	2295254.20	0.10	Метод спутниковых геодезических измерений (определений)
252	473868.69	2295263.05	0.10	Метод спутниковых геодезических измерений (определений)
253	473872.02	2295262.21	0.10	Метод спутниковых геодезических измерений (определений)
254	473879.25	2295249.86	0.10	Метод спутниковых геодезических измерений (определений)
255	473898.30	2295260.87	0.10	Метод спутниковых геодезических измерений (определений)
256	473903.10	2295268.79	0.10	Метод спутниковых геодезических измерений (определений)
257	473898.18	2295274.44	0.10	Метод спутниковых геодезических измерений (определений)
258	473890.85	2295281.64	0.10	Метод спутниковых геодезических измерений (определений)
259	473887.30	2295284.72	0.10	Метод спутниковых геодезических измерений (определений)
260	473881.14	2295286.79	0.10	Метод спутниковых геодезических измерений (определений)
261	473885.00	2295280.66	0.10	Метод спутниковых геодезических измерений (определений)
262	473843.30	2295262.65	0.10	Метод спутниковых геодезических измерений (определений)
263	473786.05	2295219.74	0.10	Метод спутниковых геодезических измерений (определений)
264	473727.67	2295183.61	0.10	Метод спутниковых геодезических измерений (определений)
265	473725.97	2295174.02	0.10	Метод спутниковых геодезических измерений (определений)
266	473724.63	2295175.06	0.10	Метод спутниковых геодезических измерений (определений)
267	473661.75	2295146.66	0.10	Метод спутниковых геодезических измерений (определений)
268	473662.37	2295145.29	0.10	Метод спутниковых геодезических измерений (определений)
269	473627.95	2295129.74	0.10	Метод спутниковых геодезических измерений (определений)
270	473609.56	2295132.98	0.10	Метод спутниковых геодезических измерений (определений)
271	473534.54	2295101.83	0.10	Метод спутниковых геодезических измерений (определений)

272	473505.57	2295092.13	0.10	Метод спутниковых геодезических измерений (определений)
273	473480.91	2295099.58	0.10	Метод спутниковых геодезических измерений (определений)
274	473427.54	2295199.79	0.10	Метод спутниковых геодезических измерений (определений)
275	473433.32	2295203.01	0.10	Метод спутниковых геодезических измерений (определений)
276	473428.59	2295211.48	0.10	Метод спутниковых геодезических измерений (определений)