

Графическое описание местоположения публичного сервитута

(обзорная схема)

Приложение

УТВЕРЖДЕНО

Постановлением администрации
Энгельсского муниципального района

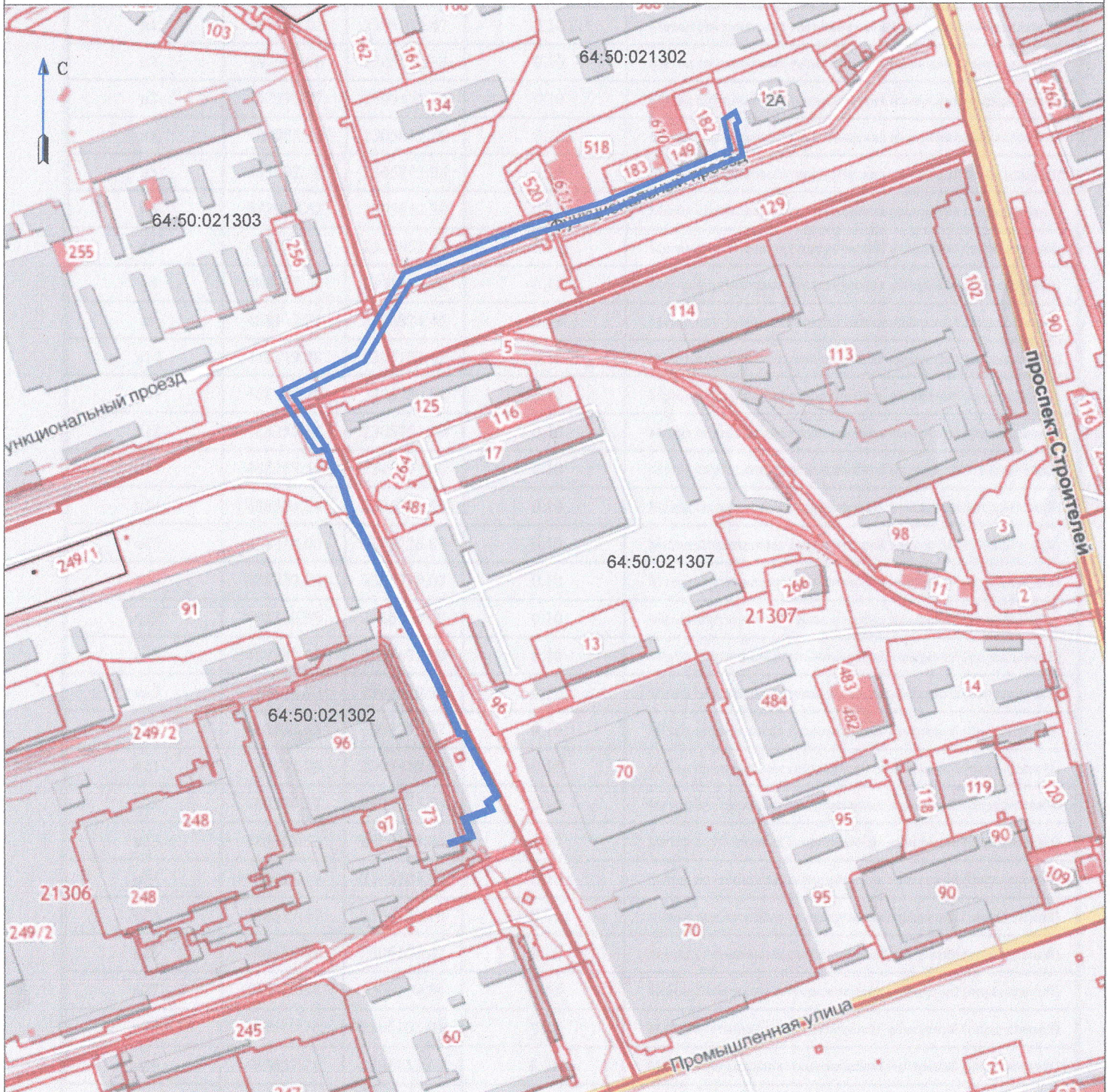
от " _____ " _____ 2021 г. № _____

Объект: ЛЭП 6 кВ от ПС Индустриальная до ГКНС-21 на земельном участке по адресу: Саратовская область, г.Энгельс, Промзона, Функциональный проезд



Местоположение: Саратовская область, г.Энгельс, Промзона, Функциональный проезд

Использование: размещение объектов электроснабжения

Площадь: 7024 кв.м



Используемые условные знаки и обозначения:

-  - граница кадастрового квартала
-  - проектная граница публичного сервитута

Масштаб б/м