ЭНГЕЛЬССКИЙ МУНИЦИПАЛЬНЫЙ РАЙОН САРАТОВСКОЙ ОБЛАСТИ

ГЛАВА
ЭНГЕЛЬССКОГО МУНИЦИПАЛЬНОГО РАЙОНА

П О С Т А Н О В Л Е Н И Е

От 08.12.2021 года № 170

г. Энгельс

О назначении публичных слушаний по проекту межевания части территории муниципального образования город Энгельс Энгельсского муниципального района Саратовской области в границах: ул. Волоха – ул. Тельмана - территория земельных участков с кадастровыми номерами 64:50:010411:154, 64:50:010411:50 – ул. Пионерская

В соответствии со статьями 45, 46, 47 Градостроительного кодекса Российской Федерации, Положением о порядке организации и проведения публичных слушаний по вопросам градостроительной деятельности на территории поселений, входящих в состав Энгельсского муниципального района, утвержденным решением Собрания депутатов Энгельсского муниципального района от 28 февраля 2019 года № 23/04-2019, Соглашением о передаче осуществления части полномочий по решению вопросов местного значения в соответствии с Федеральным законом от 6 октября 2003 года № 131-ФЗ «Об общих принципах организации местного самоуправления в Российской Федерации» от 10 ноября 2020 года № 5,

ПОСТАНОВЛЯЮ:

1. Назначить публичные слушания по проекту межевания части территории муниципального образования город Энгельс Энгельсского муниципального района Саратовской области в границах: ул. Волоха – ул. Тельмана - территория земельных участков с кадастровыми номерами 64:50:010411:154, 64:50:010411:50 – ул. Пионерская, согласно приложению к настоящему постановлению.

2. Провести публичные слушания в срок не более двух месяцев со дня опубликования настоящего постановления с участием правообладателей земельных участков и объектов капитального строительства, находящихся в границах территорий, в отношении которых осуществлялась подготовка изменений, указанных в пункте 1 настоящего постановления, и лиц, законные интересы которых могут быть нарушены в связи с реализацией указанного проекта.

3. Провести собрание участников публичных слушаний 30 декабря 2021 года в 10:15 часов по адресу: Саратовская область, г. Энгельс, площадь Ленина, дом 30, зал заседаний (первый этаж).

4. Комиссии по подготовке проектов правил землепользования и застройки территорий поселений, входящих в состав Энгельсского муниципального района (организатору публичных слушаний):

4.1 обеспечить оповещение о начале публичных слушаний путем размещения копии настоящего постановления на информационных стендах, оборудованных около здания

администрации Энгельсского муниципального района, в местах массового скопления граждан и в иных местах, расположенных на территории, в отношении которой подготовлен соответствующий проект;

4.2. во взаимодействии с отделом информационных технологий администрации Энгельсского муниципального района (А.П. Мартынов) разместить проект, подлежащий рассмотрению на публичных слушаниях, и информационные материалы к нему на официальном сайте администрации Энгельсского муниципального района www.engels-city.ru в сети Интернет в течение семи рабочих дней со дня официального опубликования настоящего постановления;

4.3. организовать проведение экспозиции проекта со дня его размещения на официальном сайте администрации Энгельсского муниципального района по 30 декабря 2021 года по адресу: Саратовская область, г. Энгельс, пл. Ленина, д. 30, кабинет 315 (помещение управления обеспечения градостроительной деятельности администрации Энгельсского муниципального района), с возможностью посещения в рабочие дни с 9.00 по 17.00 часов (с перерывом на обед с 12.30 до 13.30 часов), а также консультирование посетителей экспозиции с участием разработчика проекта.

5. В период размещения проекта и информационных материалов к нему на официальном сайте администрации Энгельсского муниципального района и проведения экспозиции, предусмотренной подпунктом 4.3 пункта 4 настоящего постановления, участники публичных слушаний, прошедшие идентификацию в порядке, установленном статьей 5.1 Градостроительного кодекса РФ, вправе вносить предложения и замечания, касающиеся проекта, в следующей форме:

- путем подачи в письменной форме организатору публичных слушаний в рабочие дни с 9.00 до 17.00 часов (с перерывом на обед с 12.30 до 13.30 часов) по адресу: Саратовская область, г. Энгельс, пл. Ленина, д. 30, кабинет 315 (помещение управления обеспечения градостроительной деятельности администрации Энгельсского муниципального района);

- путем подачи в устной и (или) письменной форме в ходе проведения собраний участников публичных слушаний по месту их проведения;

- посредством записи в журнале учета посетителей экспозиции проекта, подлежащего рассмотрению на публичных слушаниях.

6. Настоящее постановление подлежит официальному опубликованию и вступает в силу со дня его опубликования.

7. Управлению информации администрации Энгельсского муниципального района (В.В. Моисеенко) опубликовать настоящее постановление в общественно-политической газете Энгельсского муниципального района «Наше слово – газета для всех и для каждого» в сетевом издании www.nashe-slovo21.ru.

Глава Энгельсского
муниципального района А.В. Стрельников

Приложение
к постановлению Главы
Энгельсского муниципального района
от 08.12.2021 года № 170

Проект межевания части территории муниципального образования город Энгельс Энгельсского муниципального района Саратовской области в границах: ул. Волоха – ул. Тельмана - территория земельных участков с кадастровыми номерами 64:50:010411:154, 64:50:010411:50 – ул. Пионерская

Основная часть

2021

Состав проекта

I.	Текстовая часть	
1.	Общая часть	3
2.	Перечень и сведения о площади образуемых земельных участков, в том числе возможные способы их образования	4
3.	Перечень и сведения о площади образуемых земельных участков, которые будут отнесены к территориям общего пользования или имуществу общего пользования, в том числе в отношении которых предполагаются резервирование и (или) изъятие для государственных или муниципальных нужд	7
4.	Вид разрешенного использования образуемых земельных участков	7
5.	Сведения о границах территории, в отношении которой утвержден проект межевания	8
6.	Каталог координат поворотных точек образуемых земельных участков	8-9
II.	Графические материалы:	
1.	Границы элементов планировочной структуры М 1:5000	
2.1	Чертеж межевания территории 1 этап М 1:500	
2.2	Чертеж межевания территории 2 этап М 1:500	
2.3	Чертеж межевания территории 3 этап М 1:500	

1. Общая часть

Проект межевания части территории муниципального образования город Энгельс Энгельсского муниципального района Саратовской области в границах ул. Волоха – ул. Тельмана - территория земельных участков с кадастровыми номерами 64:50:010411:154, 64:50:010411:50 – ул. Пионерская (далее - проект межевания) разработан в соответствии с:

- Градостроительным кодексом Российской Федерации от 29.12.2004 года №190-ФЗ;
- Земельным кодексом Российской Федерации от 25.10.2001 года № 136-ФЗ;
- Жилищным кодексом Российской Федерации от 29.12.2004 года № 188-ФЗ;
- Федеральным законом от 29.12.2004 года №189-ФЗ «О введении в действие Жилищного кодекса Российской Федерации»;
- Законом Саратовской области от 09.10.2006 года № 96-ЗСО «О регулировании градостроительной деятельности в Саратовской области» (с изменениями);
- постановлением Правительства Саратовской области от 25 декабря 2017 года № 679-П «Об утверждении региональных нормативов градостроительного проектирования Саратовской области» (с изменениями);
- СП 42.13330.2016 «Градостроительство. Планировка и застройка городских и сельских поселений» Актуализированная редакция «СниП 2.07.01-89* (утв. приказом Минстроя РФ от 30.12.2016 года №1034/пр);
- СП 30-101-98 Методическими указаниями по расчету нормативных размеров земельных участков в кондоминиумах, утвержденных приказом министерства Российской Федерации по земельной политике, строительству и жилищно-коммунальному хозяйству от 26 августа 1998 года № 59;
- Генеральным планом муниципального образования город Энгельс Энгельсского муниципального района Саратовской области, утвержденным решением Собрания депутатов Энгельсского муниципального района от 25.12.2008 года № 725/56-03(с изменениями);
- Правилами землепользования и застройки муниципального образования город Энгельс Энгельсского муниципального района Саратовской области, утвержденными решением Энгельсского городского Совета депутатов от 18.12.2009 года № 232/02) (с изменениями);
- местными нормативами градостроительного проектирования муниципального образования город Энгельс Энгельсского муниципального района Саратовской области, утвержденными решением Собрания депутатов Энгельсского муниципального района от 30.03.2018 года №380/49-05;
- постановлением администрации Энгельсского муниципального района от 24.09.2021 года № 3502 «О подготовке проекта межевания части территории муниципального образования город Энгельс Энгельсского муниципального района Саратовской области в границах: ул. Волоха – ул. Тельмана - территория земельных участков с кадастровыми номерами 64:50:010411:154, 64:50:010411:50 – ул. Пионерская»;
- сведениями о границах земельных участков по данным из Единого государственного реестра недвижимости.

Проект межевания выполнен в отношении территории земельных участков с кадастровыми номерами 64:50:010411:192, 64:50:010411:11.

В соответствии с требованиями Градостроительного кодекса Российской Федерации на чертежах межевания территории отражены линии градостроительного регулирования:

- красные линии – не установлены, проект планировки данной территории территорию не утвержден;
- границы планируемых и существующих элементов планировочной структуры;
- границы существующих, образуемых и изменяемых земельных участков, условные номера образуемых земельных участков.

Сведения о наличии объектов культурного наследия на проектируемой территории отсутствуют.

2. Перечень и сведения о площади образуемых земельных участков, в том числе возможные способы их образования

Все площади образуемых и (или) изменяемых земельных участков, а также их частей приведены в таблицах проекта межевания территории, а также отражены на чертежах межевания территории.

Разрешенное использование земельных участков указано в соответствии с градостроительным регламентом территориальной зоны многофункциональной застройки (ОЖ), установленным Правилами землепользования и застройки муниципального образования город Энгельс Энгельсского муниципального района Саратовской области.

Проектируемая территория относится к категории земель: земли населенных пунктов.

Согласно сведениям из Единого государственного реестра недвижимости данная территория расположена в кадастровом квартале 64:50:010411.

Площадь территории в границах проекта межевания составляет 2,6 га.

Реализация проекта межевания предусматривается в три этапа:

На **Первом этапе** предусмотрено

1) образование земельных участков путем раздела существующих земельных участков с кадастровыми номерами 64:50:010411:11, 64:50:010411:192 с сохранением исходных земельных участков в измененных границах.

В результате раздела образуются земельные участки:

с условным номером 64:50:010411:11:ЗУ1, разрешённым использованием: под здания и сооружения АТС-4;

с условным номером 64:50:010411:192:ЗУ1, разрешённым использованием: под административно-торговое здание;

сохраняются в измененных границах существующие исходные земельные участки:

с кадастровым номером 64:50:010411:11, разрешённым использованием: под здания и сооружения АТС-4, в измененных границах;

с кадастровым номером 64:50:010411:192 разрешённым использованием: под административно-торговое здание, в измененных границах.

2) изменение разрешенного использования образуемых и сохраненных в измененных границах земельных участков (после постановки их на государственный кадастровый учет) в соответствии с проектируемыми видами разрешенного использования.

На **Втором этапе** предусмотрено образование земельного участка с условным номером 64:50:010411:192:ЗУ2, разрешённым использованием: магазины, путем перераспределения земельного участка с условным номером 64:50:010411:192:ЗУ1, образованного в ходе первого этапа реализации проекта межевания территории (после постановки его на государственный кадастровый учет), и земель площадью 42 кв. м, находящихся в государственной собственности до ее разграничения.

На **Третьем этапе** предусмотрено образование земельного участка с условным номером 64:50:010411:ЗУ1, разрешённым использованием: магазины, путем объединения земельного участка с условным номером 64:50:010411:192:ЗУ2, образованного в ходе второго этапа реализации проекта межевания (после постановки его на государственный кадастровый учет и изменения разрешенного использования), и земельного участка с условным номером 64:50:010411:11:ЗУ1, образованного в ходе первого этапа реализации проекта межевания (после постановки его на государственный кадастровый учет и изменения разрешенного использования).

Обозначение образуемого (изменяемого) земельного участка	Местоположение (адрес) земельного участка	Разрешенное использование земельного участка существующее	Разрешенное использование земельного участка проектируемое	Площадь кв.м	Возможный способ образования земельного участка
Первый этап					
64:50:010411:11:ЗУ1	Саратовская область, г. Энгельс, ул. Волоха, д 9	под здания и сооружения АТС-4	магазины	68	раздел земельного участка с кадастровым номером 64:50:010411:11 с сохранением исходного земельного участка в измененных границах
64:50:010411:192:ЗУ1	Саратовская область, г. Энгельс, ул. Волоха, 9а	под административно-торговое здание	магазины	152	раздел земельного участка с кадастровым номером 64:50:010411:192 с сохранением исходного земельного участка в измененных границах

Второй этап					
64:50:010411:192:ЗУ2	Саратовская область, г. Энгельс, ул. Волоха, 9а	магазины	магазины	194	перераспределение земельного участка с кадастровым номером 64:50:010411:192:ЗУ1 после постановки на ГКН и земель площадью 42 кв.м, находящихся в государственной собственности до ее разграничения
Третий этап					
64:50:010411:ЗУ1	Саратовская область, г. Энгельс, ул. Волоха, 9, 9а	магазины	магазины	262	объединение земельных участков с условными номерами 64:50:010411:192:ЗУ2, 64:50:010411:11:ЗУ1 (после постановки их на ГКН)

3. Перечень и сведения о площади образуемых (изменяемых) земельных участков, которые будут отнесены к территориям общего пользования или имуществу общего пользования, в том числе в отношении которых предполагаются резервирование и (или) изъятие для государственных или муниципальных нужд

Земельные участки, которые будут отнесены к территории общего пользования:

Обозначение образуемого (изменяемого) земельного участка	Местоположение (адрес) земельного участка	Разрешенное использование земельного участка проектируемое	Площадь кв.м	Возможный способ образования земельного участка
Первый этап				
64:50:010411:192	Саратовская область, г. Энгельс, ул. Волоха, 9а	земельные участки (территории) общего пользования	1	раздел земельного участка с кадастровым номером 64:50:010411:192 с сохранением исходного земельного участка в измененных границах

4. Вид разрешенного использования образуемых (изменяемых) земельных участков

Обозначение образуемого (изменяемого) земельного участка	Категория земель	Наименование основного вида разрешенного использования	Код (числовое обозначение) основного вида разрешенного использования	Площадь кв.м
Первый этап				
64:50:010411:11:ЗУ1	земли населенных пунктов	магазины	4.4	68
64:50:010411:11 (в измененных границах)	земли населенных пунктов	коммунальное обслуживание	3.1	1780
64:50:010411:192:ЗУ1	земли населенных пунктов	магазины	4.4	152
64:50:010411:192 (в измененных границах)	земли населенных пунктов	земельные участки (территории) общего пользования	12.0	1
Второй этап				
64:50:010411:192:ЗУ2	земли населенных пунктов	магазины	4.4	194
Третий этап				
64:50:010411:ЗУ1	земли населенных пунктов	магазины	4.4	262

5. Сведения о границах территории, в отношении которой утвержден проект межевания

Каталог координат характерных точек границ территории, в отношении которой утвержден проект межевания

Номер	X	Y
1	492109.73	2304683.23
2	492231.76	2304878.98
3	492105.72	2304957.71
4	492055.08	2304878.39
5	492089.06	2304856.5
6	492044.88	2304790.1

6. Каталог координат поворотных точек образуемых (изменяемых) земельных участков

64:50:010411:11:ЗУ1

Номер	X	Y
4010	492145,38	2304786,00
н9	492132,41	2304795,23
109	492131,92	2304789,80
н11	492142,89	2304782,21
н3	492145,37	2304785,98
4010	492145,38	2304786,00

64:50:010411:11 (в измененных границах)

Номер	X	Y
4009	492131,04	2304764,17
н11	492142,89	2304782,21
109	492131,92	2304789,80
н9	492132,41	2304795,23
4011	492131,95	2304795,56
4012	492131,61	2304795,49
4013	492117,30	2304771,48
4014	492116,48	2304770,11
4015	492116,29	2304769,78
4016	492114,30	2304766,43
4017	492093,65	2304779,32
4018	492068,09	2304795,26
4019	492054,96	2304803,45
4020	492046,55	2304790,44
4021	492048,18	2304789,68
4022	492051,69	2304787,34
4023	492064,43	2304779,37
4024	492097,96	2304758,61
4006	492119,29	2304745,41
4007	492125,99	2304755,97
4008	492128,78	2304760,38
4009	492131,04	2304764,17

64:50:010411:192:ЗУ1

Номер	X	Y
21	492148,55	2304790,83
н1	492151,31	2304788,87
н10	492152,34	2304790,51
24	492149,63	2304792,40
17	492150,62	2304793,82
18	492137,74	2304802,83
19	492132,44	2304795,20
20	492145,34	2304786,18
21	492148,55	2304790,83

64:50:010411:192 (в измененных границах)

Номер	X	Y
7	492152,48	2304790,41
н10	492152,34	2304790,51
н1	492151,31	2304788,87
6	492151,40	2304788,80
7	492152,48	2304790,41

64:50:010411:192:ЗУ2

Номер	X	Y
н5	492153,52	2304792,38
н6	492137,29	2304803,72
н7	492135,25	2304800,65
н8	492132,52	2304796,45
н9	492132,41	2304795,23
19	492132,44	2304795,20
н2	492133,33	2304794,58
н12	492133,51	2304794,45
4002	492145,38	2304786,00
н3	492145,37	2304785,98
н4	492147,93	2304784,15
1506	492151,17	2304788,64
н1	492151,31	2304788,87
н10	492152,34	2304790,51
н5	492153,52	2304792,38

64:50:010411:ЗУ1

Номер	X	Y
н4	492147,93	2304784,15
1514	492151,17	2304788,64
н1	492151,31	2304788,87
н10	492152,34	2304790,51
н5	492153,52	2304792,38
н6	492137,29	2304803,72
н7	492135,25	2304800,65
н8	492132,52	2304796,45
н9	492132,41	2304795,23
109	492131,92	2304789,80
н11	492142,89	2304782,21
н3	492145,37	2304785,98
н4	492147,93	2304784,15

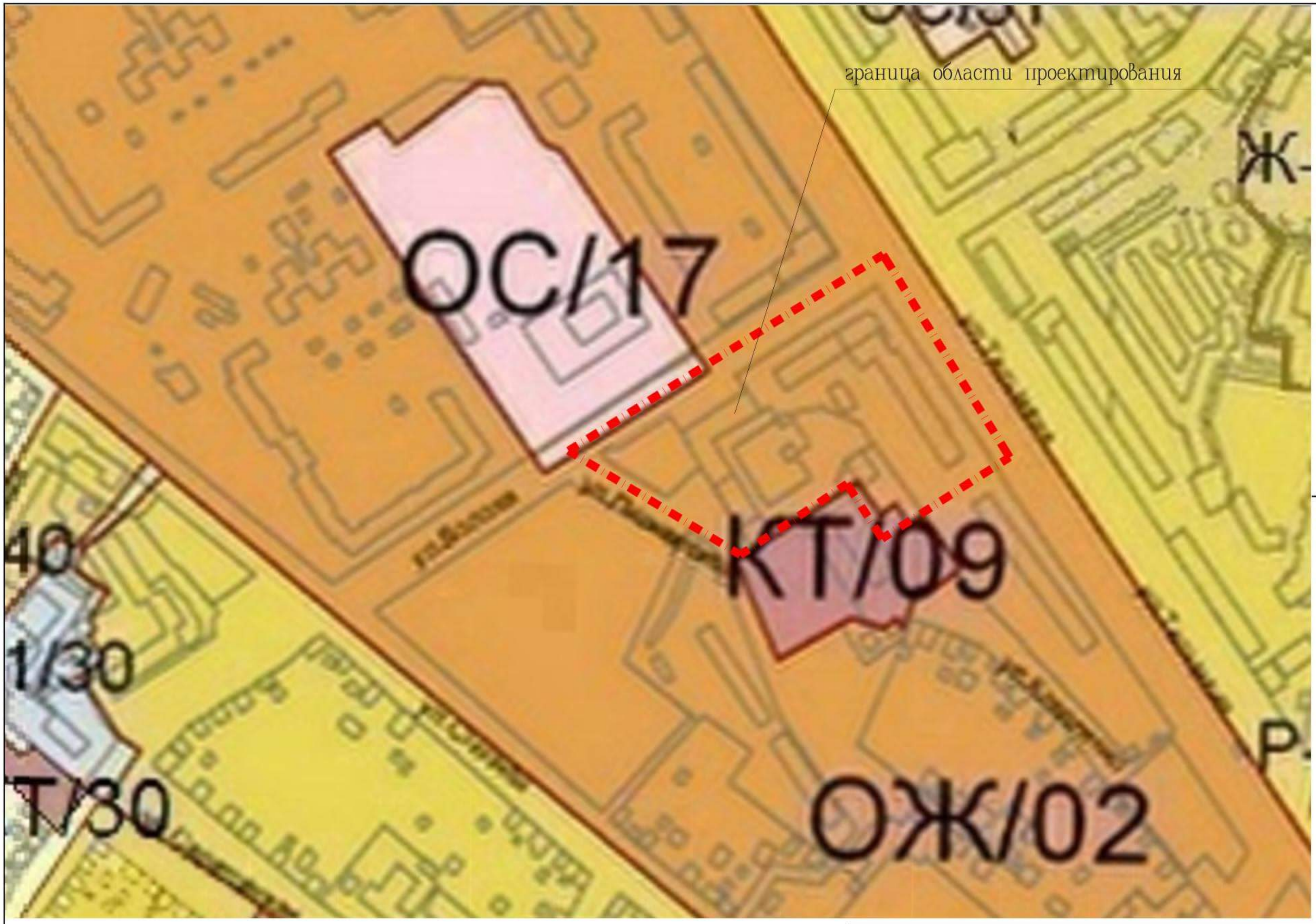

Условные обозначения:

ТЕРРИТОРИАЛЬНЫЕ ЗОНЫ

Ж-1 Зона жилой застройки 1-го типа
Выделена для обеспечения правовых условий строительства и реконструкции преимущественно индивидуальных жилых домов и сопутствующих им видов использования

Ж-2 Зона жилой застройки 2-го типа
Выделена для обеспечения правовых условий строительства и реконструкции преимущественно многоквартирных жилых домов комплексной застройки с наличием придомовых территорий общего пользования и сопутствующих им видов использования

ОЖ Зона многофункциональной застройки
Выделена для обеспечения правовых условий строительства и реконструкции на равных основаниях многоквартирных жилых домов и общественных зданий

ОД Общественно-деловая зона
Выделена для обеспечения правовых условий строительства и реконструкции преимущественно объектов капитального строительства общественно-делового назначения

КТ Зона коммерческой (торговой) застройки
Выделена для обеспечения правовых условий строительства и реконструкции крупных рынков, гипермаркетов, торговых центров, мотелей и автозаправок бензо и иных объектов торговли, требующих большой территории и образующих значительные транспортные потоки

ОС Зона размещения объектов социальной инфраструктуры
Выделена для обеспечения правовых условий строительства и реконструкции объектов капитального строительства, предназначенных для размещения учреждений здравоохранения, образования, культуры, физкультуры и спорта и других учреждений социального назначения

П-1 Производственно-коммунальная зона 1-го типа
Выделена для обеспечения правовых условий строительства и реконструкции преимущественно производственных и коммунальных объектов, имеющих санитарную зону 50 м. и менее

П-2 Производственно-коммунальная зона 2-го типа
Выделена для обеспечения правовых условий строительства и реконструкции преимущественно производственных и коммунальных объектов, имеющих санитарную зону 100 м. и менее

П-3 Производственно-коммунальная зона 3-го типа
Выделена для обеспечения правовых условий строительства и реконструкции производственных и коммунальных объектов, имеющих санитарную зону от 50 до 300м. включительно

Т-1 Зона железнодорожного транспорта и прирельсовых территорий
Выделена для обеспечения правовых условий строительства и реконструкции объектов, обеспечивающих функционирование железнодорожного транспорта, технологически связанных с обслуживанием железных дорог

Т-2 Зона речного транспорта
Выделена для обеспечения правовых условий строительства и реконструкции объектов, обеспечивающих функционирование водного транспорта, технологически связанных с его обслуживанием

ИГ Зона инженерной инфраструктуры города
Выделена для обеспечения правовых условий строительства и реконструкции объектов, обеспечивающих функционирование инженерной инфраструктуры города

СХ-1 Зона сельскохозяйственного использования
Выделена для обеспечения правовых условий эксплуатации объектов капитального строительства и земельных участков сельскохозяйственного производства

СХ-2 Зона садоводства и дачного хозяйства
Выделена для обеспечения правовых условий строительства и реконструкции объектов капитального строительства на территориях, выделенных для ведения садоводчества и дачного хозяйства

Р-1 Зона общественных парков
Выделена для обеспечения правовых условий строительства и реконструкции объектов капитального строительства и использования земельных участков, расположенных в парковых зонах и не относящихся к территориям общего пользования

Р-2 Зона специализированных парков
Выделена для обеспечения правовых условий строительства и реконструкции объектов капитального строительства и использования земельных участков, расположенных в парковых зонах и не относящихся к территориям общего пользования

Р-3 Зона скверов,бульваров и площадей
Выделена для обеспечения правовых условий строительства и реконструкции объектов капитального строительства и использования земельных участков, расположенных в зонах скверов, бульваров и площадей и не относящихся к территориям общего пользования

Р-4 Зона городских пляжей
Выделена для обеспечения правовых условий строительства и реконструкции объектов капитального строительства и использования земельных участков, расположенных в пляжных зонах и не относящихся к территориям общего пользования

Р-5 Зона городских лесов
Выделена для обеспечения правовых условий строительства и реконструкции объектов капитального строительства и использования земельных участков, расположенных в рекреационных зонах на плотно освоенных участках для целей организации развлекательных мероприятий, торгового и культурно-бытового обслуживания рекреационных зон

Р-6 Зона рекреационного строительства
Выделена для обеспечения правовых условий строительства и реконструкции объектов капитального строительства и использования земельных участков, расположенных в рекреационных зонах на плотно освоенных участках для целей организации длительного отдыха в рекреационных зонах

Р-7 Зона природных ландшафтов
Выделена для обеспечения правовых условий строительства и реконструкции объектов капитального строительства и использования земельных участков, расположенных на неосвоенных и неосваиваемых территориях недобий по условиям строительства, иных неосвоенных территорий

С-1 Зона режимных объектов
Выделена для обеспечения правовых условий строительства и реконструкции режимных объектов Министерства обороны, чрезвычайных ситуаций и иных ведомств, определенных по целевому назначению

– граница области проектирования

Изм.	Кол.уч.	Лист	N док	Подпись	Дата

Проект межевания части территории муниципального образования город Энгельс Энгельсского муниципального района Саратовской области в границах: ул. Волоха - ул. Тельмана - территория земельных участков с кадастровыми номерами 64:50:010411:154, 64:50:010411:50 - ул. Пионерская

Проект межевания территории Основная часть	Стадия	Лист	Листов
	ПМТ	1	1

Схема расположения объекта в планировочной структуре города М 1:5000

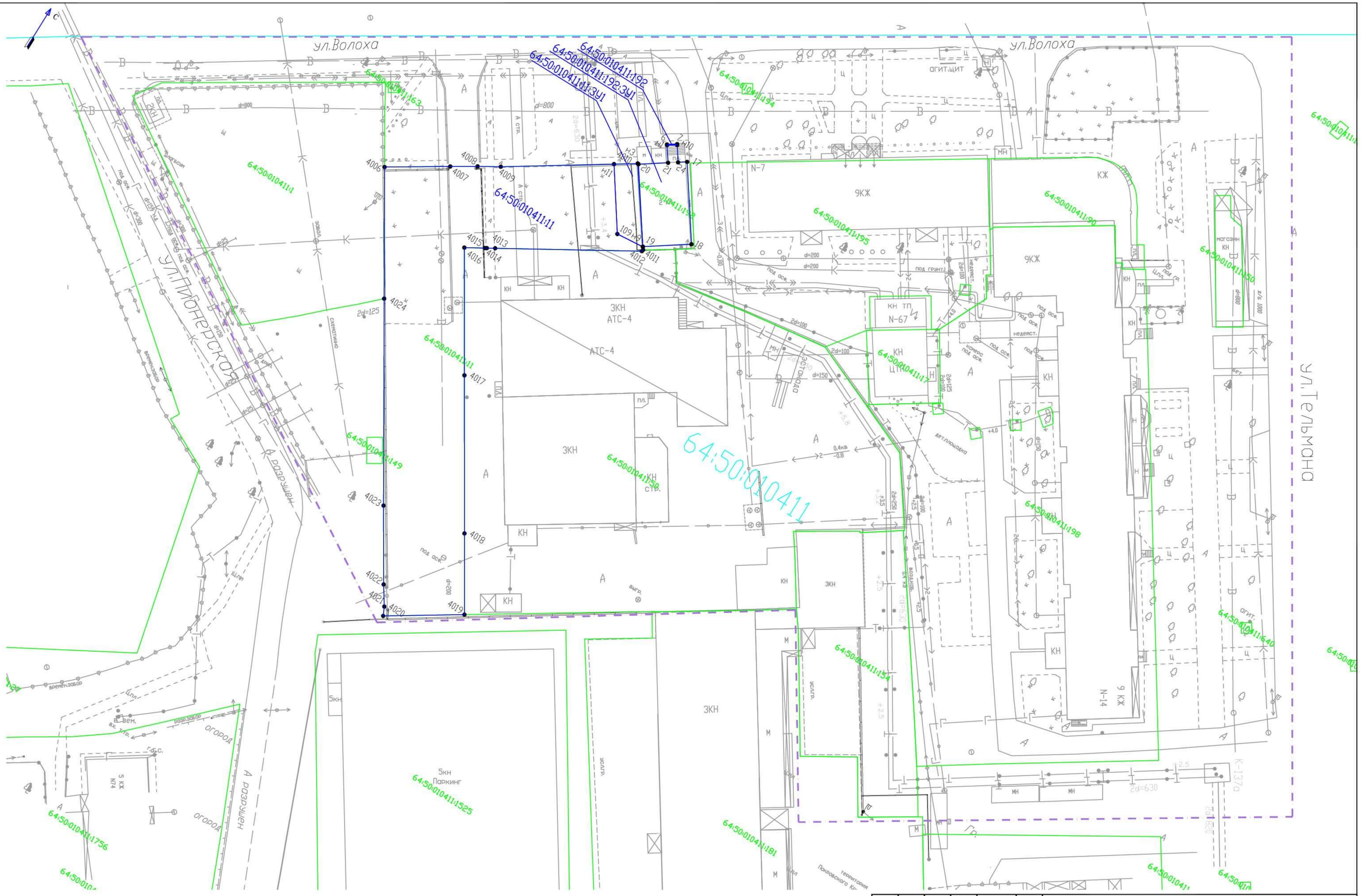

Условные обозначения

- красная линия
- 64:50:010714 – граница и номер кадастрового квартала
- 64:50:010714:26 – граница и кадастровый номер земельного участка согласно сведениям ГКН
- граница образуемого земельного участка
- 64:50:010714:26:ЗУ1 – номер образуемого земельного участка
- н87 – номер поворотной точки образуемого земельного участка
- граница области проектирования

Изм.	Кол.уч.	Лист	N док	Подпись	Дата

Проект межевания части территории муниципального образования город Энгельс Энгельсского муниципального района Саратовской области в границах : ул. Волоха – ул. Тельмана - территория земельных участков с кадастровыми номерами 64:50:010411:154, 64:50:010411:50 – ул. Пионерская

Проект межевания территории Основная часть	Стадия	Лист	Листов
	ПМТ	1	3
Чертеж межевания территории 1 этап М 1:500			

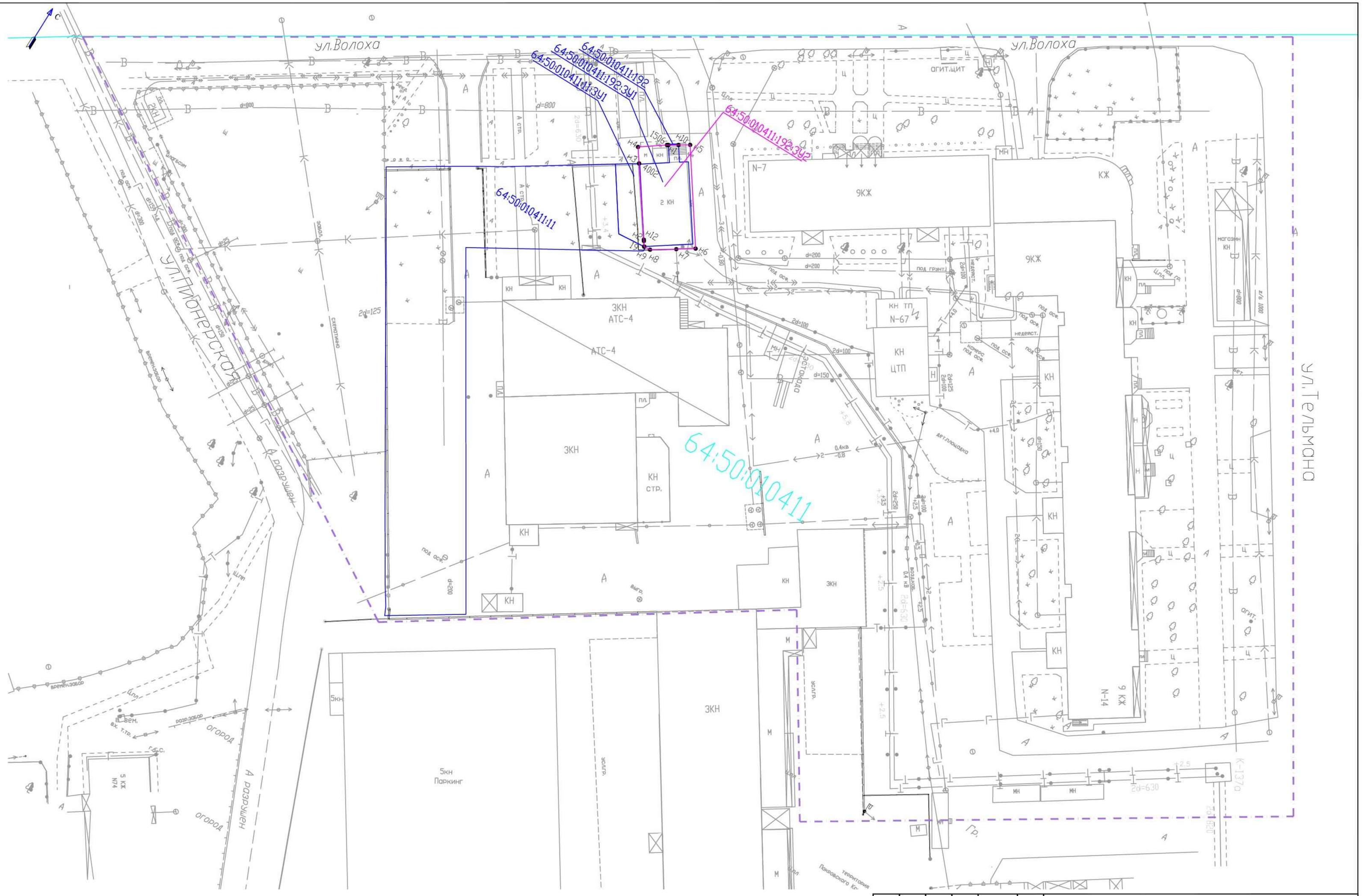

Условные обозначения

64:50:010714	– граница и номер кадастрового квартала
64:50:010714:26:ЗУ1	– граница и номер ранее образованного земельного участка (в 1 этапе межевания)
	– граница образуемого земельного участка
64:50:010714:26:ЗУ2	– номер образуемого земельного участка
• н87	– номер поворотной точки образуемого земельного участка
	– граница области проектирования

Изм.	Кол.уч.	Лист	N док	Подпись	Дата

Проект межевания части территории муниципального образования город Энгельс Энгельсского муниципального района Саратовской области в границах : ул. Волоха – ул. Тельмана - территория земельных участков с кадастровыми номерами 64:50:010411:154, 64:50:010411:50 – ул. Пионерская

Проект межевания территории Основная часть	Стадия	Лист	Листов
	ПМТ	2	3
Чертеж межевания территории 2 этап М 1:500			

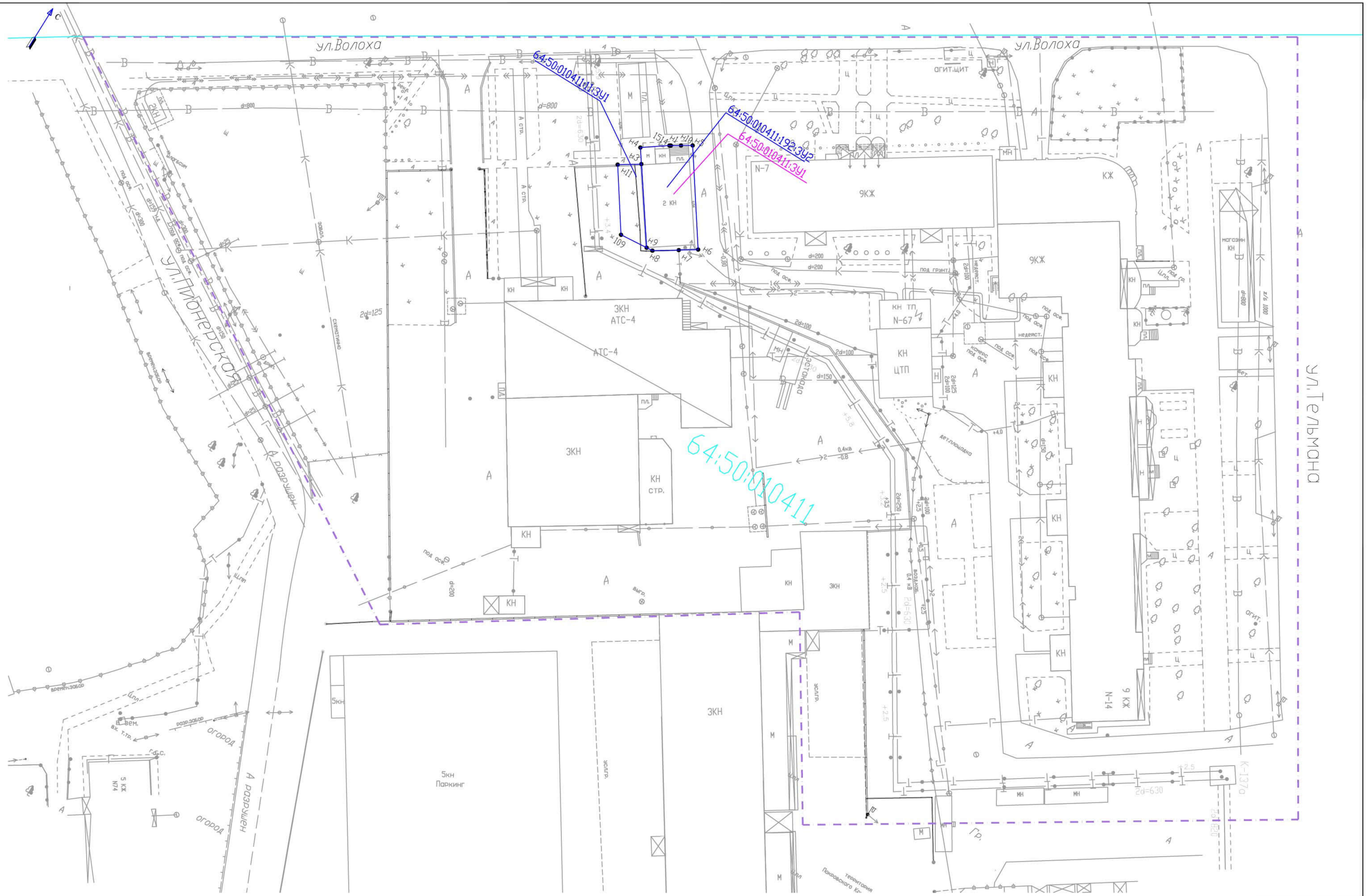

Условные обозначения

64:50:010714	– граница и номер кадастрового квартала
64:50:010714:26:ЗУ1	– граница и номер ранее образованного земельного участка (в 1 этапе межевания)
	– граница образуемого земельного участка
64:50:010714:26:ЗУ2	– номер образуемого земельного участка
• н87	– номер поворотной точки образуемого земельного участка
	– граница области проектирования

Изм.	Кол.уч.	Лист	N док	Подпись	Дата

Проект межевания части территории муниципального образования город Энгельс Энгельсского муниципального района Саратовской области в границах : ул. Волоха – ул. Тельмана - территория земельных участков с кадастровыми номерами 64:50:010411:154, 64:50:010411:50 – ул. Пионерская

Проект межевания территории Основная часть	Стадия	Лист	Листов
	ПМТ	3	3
Чертеж межевания территории 3 этап М 1:500			