



Собрание депутатов Энгельского муниципального района
Саратовской области
Тринадцатое (совместное) заседание

Р Е Ш Е Н И Е

от 25 августа 2021 года

№ 105/13-2021

**О внесении изменений в Генеральный план
Красноярского муниципального образования
Энгельского муниципального района
Саратовской области**

В соответствии со статьями 9, 24 Градостроительного кодекса Российской Федерации, частью 4 статьи 14 Федерального закона от 6 октября 2003 года № 131-ФЗ «Об общих принципах организации местного самоуправления в Российской Федерации»

Собрание депутатов Энгельского муниципального района

РЕШИЛО:

1. Внести в Генеральный план Красноярского муниципального образования Энгельского муниципального района Саратовской области, утвержденный Решением Собрания депутатов Энгельского муниципального района от 28 февраля 2013 года № 417/44-04 (с изменениями на 31 марта 2021 года), следующие изменения:

1.1. Картографический материал «Карта функциональных зон поселения» изложить в новой редакции согласно Приложению 1.

1.2. Картографический материал «Карта планируемого размещения объектов местного значения поселения» изложить в новой редакции согласно Приложению 2 к настоящему Решению;

1.3. Картографический материал «Карта функциональных зон села Подстепное, карта границ населенного пункта» изложить в новой редакции согласно Приложению 3 к настоящему Решению;

1.4. Картографический материал «Карта планируемого размещения объектов местного значения села Подстепное» изложить в новой редакции согласно Приложению 4 к настоящему Решению.

2. Настоящее Решение подлежит официальному опубликованию.

3. Настоящее Решение вступает в силу со дня официального опубликования.

4. Контроль за исполнением настоящего Решения возложить на Комитет Собрания депутатов Энгельского муниципального района по правовым вопросам, строительству, ЖКХ, ТЭК, транспорту и связи.

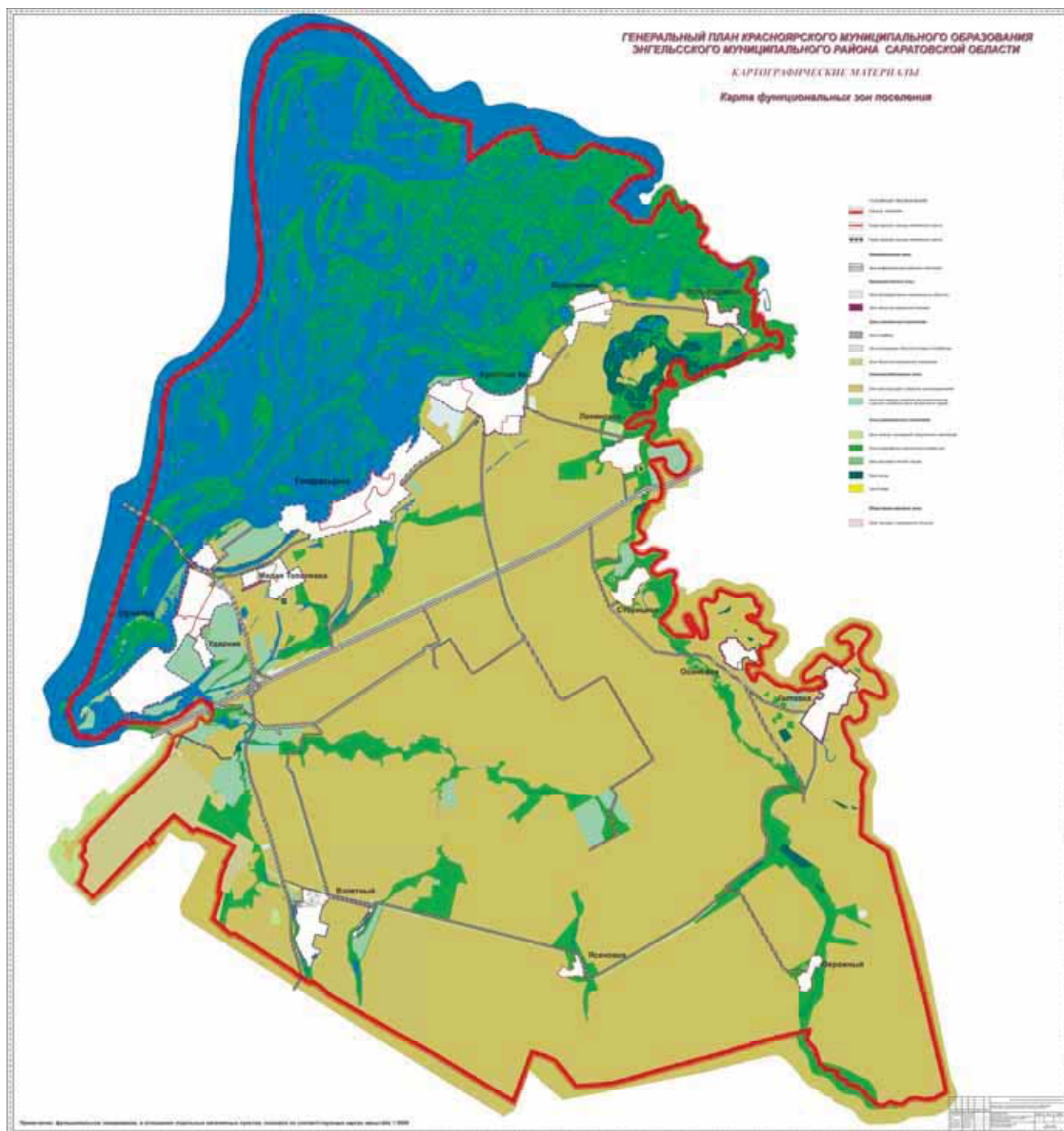
**Председатель Собрания депутатов
Энгельского муниципального района**

С.Е. Горевский

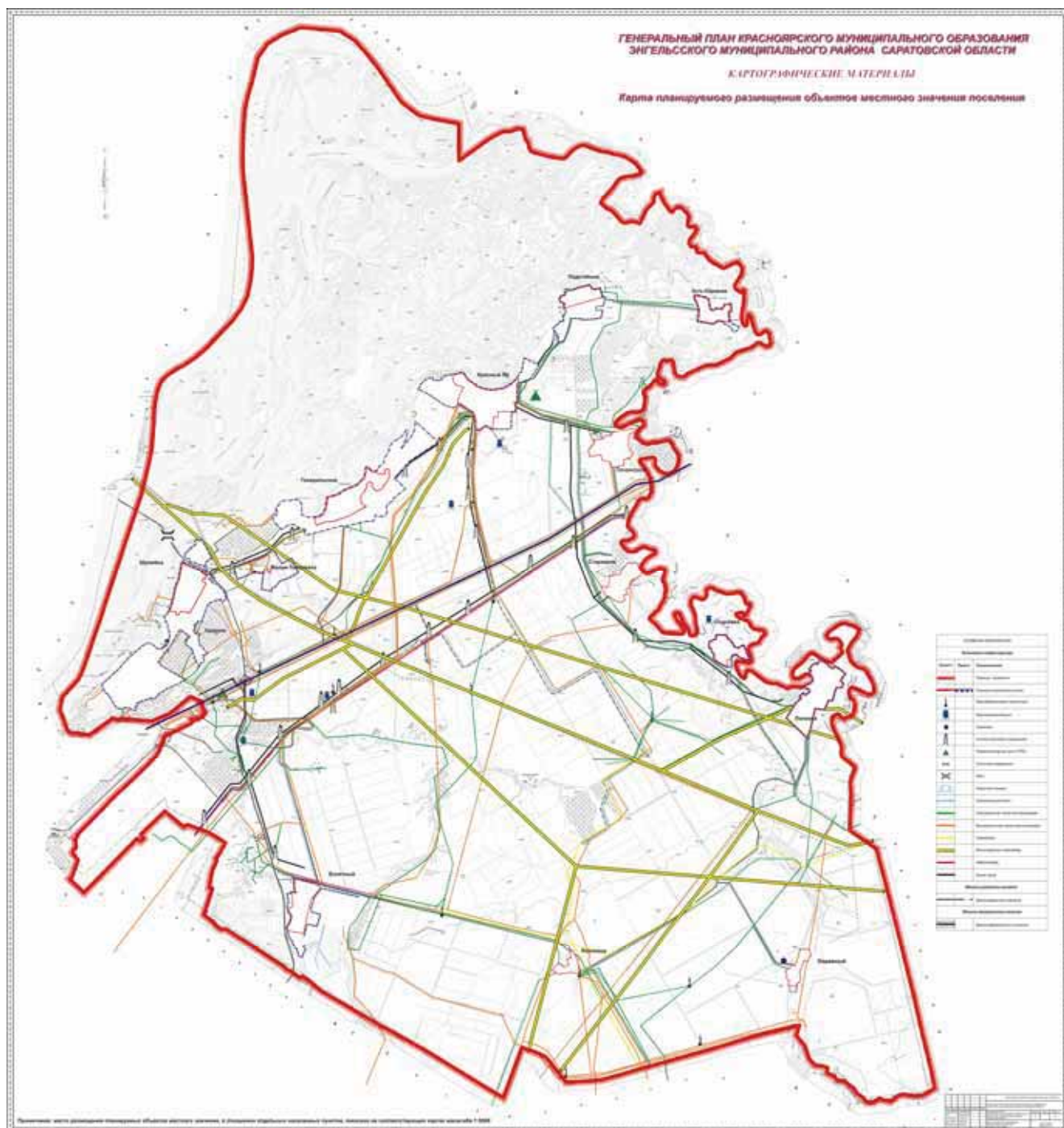
**Глава Энгельского
муниципального района**

А.В. Стрельников

Приложение 1
к Решению Собрания депутатов Энгельского муниципального района
от 25 августа 2021 года 105/13-2021



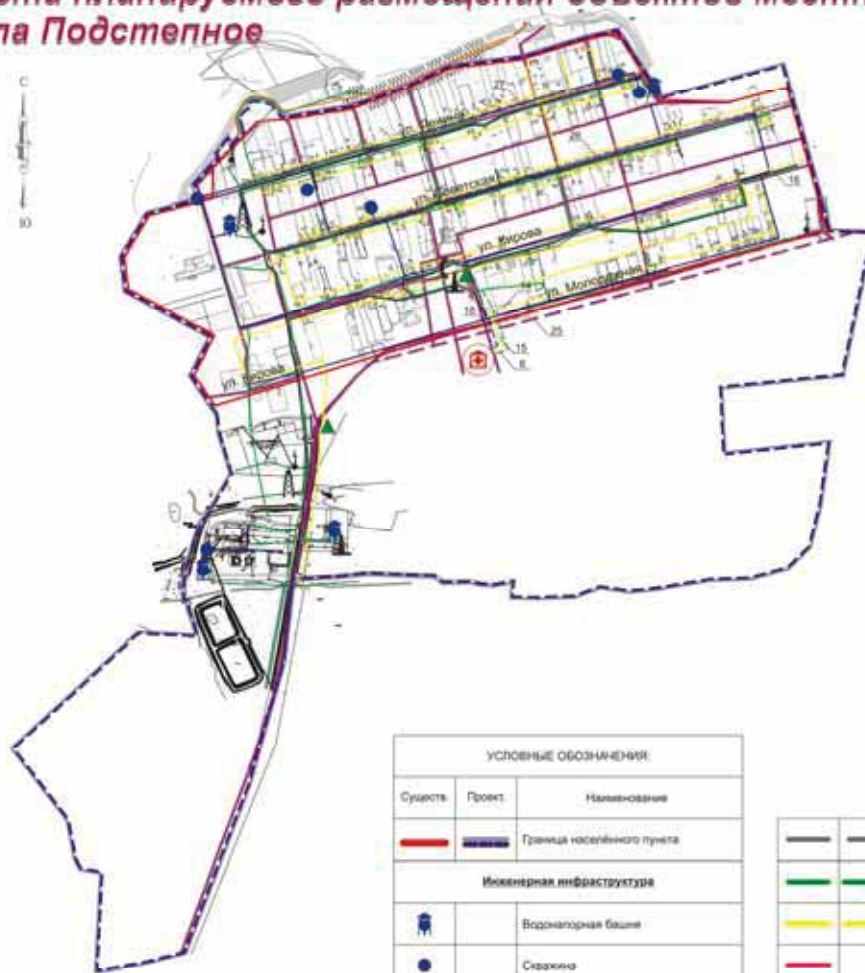
Приложение 2
к Решению Собрания депутатов Энгельского муниципального района
от 25 августа 2021 года 105/13-2021



ГЕНЕРАЛЬНЫЙ ПЛАН КРАСНОЯРСКОГО МУНИЦИПАЛЬНОГО ОБРАЗОВАНИЯ ЭНГЕЛЬСКОГО МУНИЦИПАЛЬНОГО РАЙОНА САРАТОВСКОЙ ОБЛАСТИ

КАРТОГРАФИЧЕСКИЕ МАТЕРИАЛЫ

Карта планируемого размещения объектов местного значения села Подстепное



УСЛОВНЫЕ ОБОЗНАЧЕНИЯ		
Сущность	Проект	Наименование
		Граница населенного пункта
Инженерная инфраструктура		
		Водонапорная башня
		Скважина
		Газорегуляторный пункт (ГРП)
		Автоматическая телефонная станция
		Кольцевая
		Трансформаторная подстанция
		Антенно-мастовое сооружение
		Водопровод

		Канализация
		Низковольтная линия электропередачи
		Газопровод
		Теплоснабжение
		Линия связи
		Высоковольтная линия электропередачи
Транспортная инфраструктура		
		Дорога местного значения
Планируемые объекты местного значения района		
		Объекты здравоохранения и соцобслуживания

Информационная таблица					
№ п/п	Наименование объекта	Содержание	Статус	Дата	Подпись
1	Объект здравоохранения и соцобслуживания	Объект здравоохранения и соцобслуживания	Планируемый	2021	
2	Объект здравоохранения и соцобслуживания	Объект здравоохранения и соцобслуживания	Планируемый	2021	
3	Объект здравоохранения и соцобслуживания	Объект здравоохранения и соцобслуживания	Планируемый	2021	
4	Объект здравоохранения и соцобслуживания	Объект здравоохранения и соцобслуживания	Планируемый	2021	
5	Объект здравоохранения и соцобслуживания	Объект здравоохранения и соцобслуживания	Планируемый	2021	